Majalah Wisata

Alahan

"Mengabadikan Pesona Di Negeri Dingin Tanpa Salju"

Volume 01
September 2026

Irama Tarian di Tepian Danau

Ketika Alam Membentuk Danau Diatas, Danau Dibawah, dan Danau Talang.

Menyapa Alahan Panjang

Travel Feature • Geowisata • Budaya • Fotografi • Hortikultura

+

Cafe Pilihan Dengan View Terbaik

Menikmati secangkir kopi dengan panorama Danau Kembar dan Bukit Barisan.

Editor's Note

Majalah Wisata
Alahan

Menyapa Alahan Panjang

Halo,

Selamat datang di Edisi Perdana
Majalah Wisata Alahan

Setiap daerah memiliki cerita. Ada yang tersimpan dalam bentang alamnya, ada yang hidup melalui budaya dan tradisinya, dan ada pula yang terus tumbuh bersama masyarakat yang menjadikannya rumah. Alahan Panjang adalah salah satunya.
Melalui edisi perdana ini, kami ingin menghadirkan sebuah karya yang lebih dari sekadar majalah wisata. Kami ingin mendokumentasikan jejak, cerita, dan kehidupan yang mungkin belum banyak dikenal orang tentang Alahan Panjang—sebuah nagari di Kecamatan Lembah Gumanti, Kabupaten Solok, Sumatera Barat, yang dianugerahi keindahan alam, kesuburan tanah, dan kekayaan budaya yang luar biasa.

Dalam setiap halaman, kami mengajak Anda menjelajahi Alahan Panjang dari sudut pandang yang lebih utuh. Bukan hanya menikmati panorama Danau Kembar, Gunung Talang, atau hamparan ladang bawang yang menjadi ikon daerah ini, tetapi juga memahami bagaimana bentang alamnya terbentuk, mengenal kehidupan para petani, menyaksikan tradisi yang masih lestari, hingga merasakan keramahan masyarakat yang hidup berdampingan dengan alam.
Majalah ini lahir dari keinginan untuk bercerita. Tidak hanya melalui rangkaian foto yang indah, tetapi juga melalui kisah-kisah yang tumbuh di balik setiap destinasi. Kami percaya bahwa sebuah perjalanan akan terasa lebih bermakna ketika kita memahami cerita yang menyertainya.

Bagi saya pribadi, perjalanan ini memiliki arti yang sangat istimewa. Sebagai putra asli Alahan Panjang, saya tumbuh, belajar, dan mengenal kehidupan di negeri dingin tanpa salju ini. Kecintaan terhadap kampung halaman menjadi alasan utama mengapa majalah ini hadir. Saya berharap, melalui setiap artikel yang tersaji, pembaca dapat merasakan kedekatan yang sama dengan alam, budaya, dan masyarakat Alahan Panjang sebagaimana yang saya rasakan sejak kecil.
Semoga lembar demi lembar majalah ini dapat menjadi teman perjalanan Anda, memberikan inspirasi, memperluas pengetahuan, sekaligus menjadi panduan untuk merencanakan kunjungan ke Alahan Panjang. Lebih dari itu, semoga majalah ini juga mengajak kita semua untuk menjaga dan melestarikan keindahan alam yang menjadi warisan berharga bagi generasi mendatang.

Terima kasih telah memilih majalah ini sebagai teman dalam perjalanan Anda.
Mari berkunjung ke Alahan Panjang.
Temukan pesona negeri dingin tanpa salju, di mana alam, budaya, dan kehidupan berpadu dalam harmoni yang sulit dilupakan.
Selamat membaca dan selamat menikmati perjalanan.

Hormat saya,

Ibra Al-Ikhsan
Pemimpin Redaksi

Cambai Hill
Foto Oleh: Ibra Al Ikhsan

Alahan

Majalah Wisata Alahan Panjang

Volume 01

Pemimpin Umum
Ibra Al Ikhsan

Editor
Ibra Al Ikhsan

Produksi Dan Artistik
Ibra Al Ikhsan

Photo Editor
Ibra Al Ikhsan

Penulis/*Copy Writer*
Ibra Al Ikhsan
Nyken Olghi Bhetslina

Photographer
Ibra Al Ikhsan

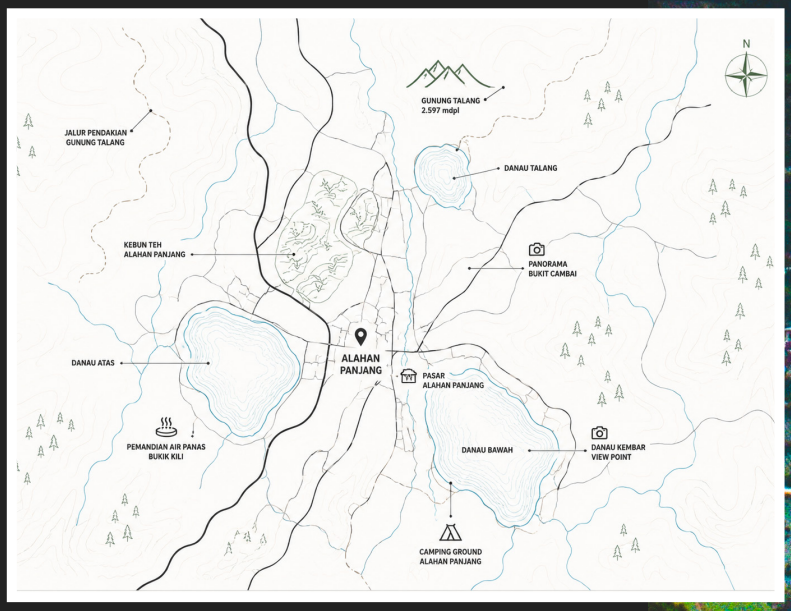

Table Of Content

Menyapa Alahan Panjang 08

Ketika Alam Membentuk Danau Diatas, Danau Dibawah, Dan Danau Talang 14

Hamparan Bawang Merah 21

Membingkai Keindahan Negeri Dingin Tanpa Salju 28

Irama Tarian Di Tepian Danau 48

Cafe Pilihan Dengan View Terbaik 60

Explore

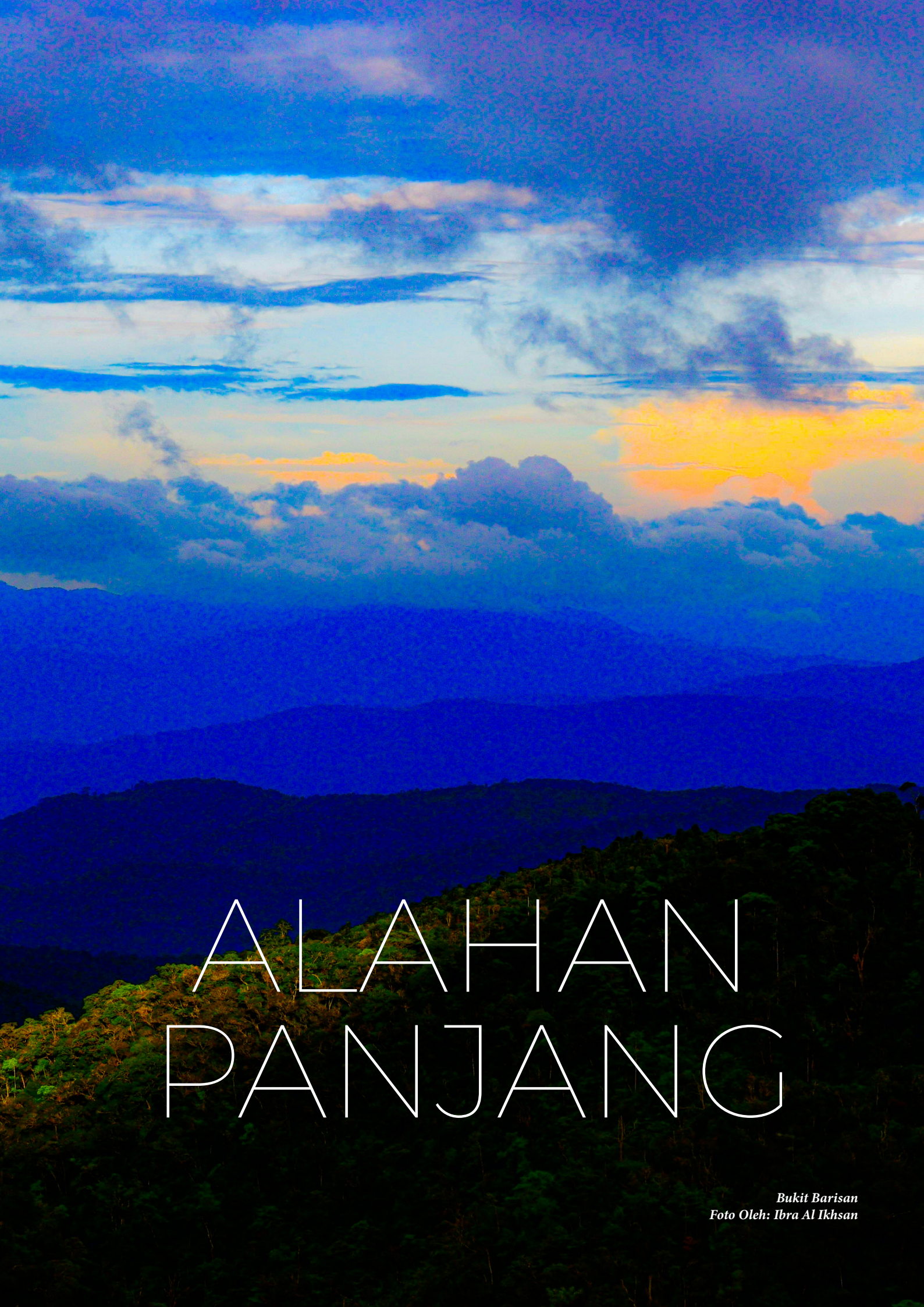

ALAHAN PANJANG

Bukit Barisan
Foto Oleh: Ibra Al Ikhsan

MENYAPA ALAHAN PANJANG

Dikelilingi gunung, danau, dan hamparan ladang, Alahan Panjang menghadirkan pesona alam yang menjadi ciri khas dataran tinggi Kabupaten Solok.

Di jantung dataran tinggi Kabupaten Solok, Sumatera Barat, terbentang sebuah kawasan yang dikenal karena udara sejuk, hamparan ladang yang subur, dan kabut yang hampir selalu menyelimuti pagi harinya. Alahan Panjang, sebuah nagari di Kecamatan Lembah Gumanti, telah lama menjadi gerbang menuju pesona alam pegunungan sekaligus pusat kehidupan masyarakat agraris di kawasan dataran tinggi Minangkabau. Terletak sekitar 65 kilometer dari Kota Padang, Alahan Panjang berada pada jalur strategis yang menghubungkan Kabupaten Solok dengan Solok Selatan dan Provinsi Jambi. Posisi geografisnya di lereng timur Pegunungan Bukit Barisan, tidak jauh dari kawasan Taman Nasional Kerinci Seblat, menempatkan nagari ini pada ketinggian sekitar 1.400–1.600 meter di atas permukaan laut. Kondisi tersebut menciptakan iklim pegunungan dengan suhu berkisar antara 12–22°C serta curah hujan yang tinggi sepanjang tahun, menjadikan Alahan Panjang sebagai salah satu kawasan berudara paling sejuk di Sumatera Barat.

Lanskap Alahan Panjang didominasi bentang alam vulkanik yang subur, hasil aktivitas geologi Gunung Talang selama ribuan tahun. Kesuburan tanahnya melahirkan hamparan kebun sayur dan hortikultura yang menjadi penopang utama kehidupan masyarakat. Di tengah lanskap tersebut terbentang dua danau vulkanik yang terkenal, yakni Danau Diatas dan Danau Dibawah, atau lebih dikenal sebagai Danau Kembar. Keberadaan kedua danau ini tidak hanya memperkaya nilai ekologis kawasan, tetapi juga menjadi ikon wisata alam Kabupaten Solok.

sekitar 88,76 kilometer persegi, Alahan Panjang berkembang sebagai salah satu pusat aktivitas ekonomi, perdagangan, dan pemerintahan di Kecamatan Lembah Gumanti. Perpaduan antara bentang alam pegunungan, iklim yang sejuk, serta kehidupan masyarakat yang masih erat dengan budaya Minangkabau menjadikan Alahan Panjang bukan sekadar destinasi wisata, melainkan sebuah ruang hidup yang memperlihatkan harmoni antara alam, tradisi, dan aktivitas ekonomi yang terus berkembang.

Di ketinggian lebih dari 1.400 meter di atas permukaan laut, Alahan Panjang tumbuh sebagai negeri yang diselimuti kabut, dikelilingi danau, ladang, dan perbukitan yang menjadi nadi kehidupan masyarakatnya

Danau Talang
Foto Oleh: Ibra Al Ikhsan

Secara Geografis

Alahan Panjang berada di kawasan Pegunungan Bukit Barisan, rangkaian pegunungan vulkanik yang membentang sepanjang Pulau Sumatra. Bentang alamnya dibentuk oleh aktivitas tektonik dan vulkanisme yang berlangsung selama jutaan tahun, menghasilkan tanah vulkanik yang subur, lembah-lembah hijau, serta lanskap yang didominasi pegunungan dan perairan alami.

Kondisi geografis ini menjadikan Alahan Panjang sebagai kawasan dengan iklim pegunungan yang sejuk, curah hujan tinggi, dan tingkat kelembapan yang mendukung pertumbuhan vegetasi dataran tinggi. Di tengah lanskap tersebut terbentang dua danau vulkanik yang menjadi ikon kawasan, yaitu Danau Diatas dan Danau Dibawah.

Meski namanya seolah bertolak belakang, kedua danau ini memperoleh penamaan berdasarkan perbedaan elevasi. Danau Diatas berada pada ketinggian sekitar 1.537 meter di atas permukaan laut, sedangkan Danau Dibawah terletak lebih rendah, sekitar 1.462 meter.Bersama Gunung Talang yang menjulang di sisi timurnya, kedua danau ini membentuk lanskap yang unik sekaligus menjadi sumber air penting bagi masyarakat sekitar.

Keberadaan danau dan pegunungan tidak hanya memperkaya panorama, tetapi juga menentukan pola kehidupan masyarakat. Tanah vulkanik yang berasal dari aktivitas Gunung Talang menjadikan kawasan ini sangat produktif untuk budidaya hortikultura. Kentang, bawang merah, kubis, wortel, dan berbagai sayuran dataran tinggi tumbuh subur di lereng-lereng yang mengelilingi danau. Dengan demikian, karakter geografis Alahan Panjang tidak hanya membentuk wajah alamnya, tetapi juga menjadi fondasi ekonomi dan kehidupan sosial masyarakat.

Dalam kajian geomorfologi, bentang alam seperti Alahan Panjang menunjukkan hubungan erat antara proses geologi dan aktivitas manusia. Relief pegunungan, keberadaan danau vulkanik, serta kesuburan tanah menciptakan lanskap yang memiliki

nilai ekologis, ekonomi, dan pariwisata sekaligus. Harmoni antara unsur-unsur tersebut menjadikan Alahan Panjang bukan sekadar destinasi wisata, melainkan sebuah ruang hidup yang memperlihatkan bagaiman alam membentuk identitas suatu wilayah.

Didukung tanah vulkanik yang subur serta iklim dataran tinggi yang sejuk, Alahan Panjang berkembang sebagai salah satu sentra hortikultura terbesar di Sumatera Barat. Komoditas seperti bawang merah, kentang, kubis, wortel, cabai, tomat, hingga markisa diproduksi sepanjang tahun dan dipasarkan ke berbagai daerah, termasuk Riau, Jambi, Bengkulu, bahkan Pulau Jawa.

Aktivitas pertanian dimulai sejak dini hari, ketika para petani memanen hasil kebun sebelum dibawa ke pasar tradisional atau dikirim ke pusat distribusi. Selain sektor pertanian, perdagangan menjadi roda ekonomi yang tidak kalah penting.

Pasar Alahan Panjang menjadi tempat bertemunya petani, pedagang, pengepul, hingga pembeli dari luar daerah. Perputaran hasil bumi setiap harinya menjadikan kawasan ini sebagai salah satu pusat ekonomi di Kecamatan Lembah Gumanti.

Dalam beberapa tahun terakhir, sektor pariwisata turut membuka peluang ekonomi baru bagi masyarakat. Kehadiran homestay, kafe, rumah makan, jasa pemandu wisata, hingga usaha penyewaan kendaraan memberikan alternatif mata pencaharian di luar sektor pertanian. Meski demikian, karakter ekonomi Alahan Panjang tetap berpijak pada kekuatan sumber daya alam dan hasil bumi yang telah diwariskan dari generasi ke generasi.

Bagi masyarakat setempat, ladang bukan hanya tempat bekerja, melainkan bagian dari identitas yang membentuk hubungan antara manusia dan alam. Dari embun pagi yang menyelimuti kebun hingga aktivitas jual beli di pasar tradisional, seluruh rangkaian tersebut menggambarkan bagaimana kehidupan di Alahan Panjang terus bergerak mengikuti ritme alam yang telah menjadi sahabat masyarakat selama puluhan tahun.

Demografi, Kependudukan, Sosial, dan Budaya

Alahan Panjang tidak hanya dikenal sebagai gerbang menuju Danau Kembar dan Gunung Talang, tetapi juga sebagai ruang hidup bagi masyarakat yang telah menetap dan berkembang di dataran tinggi Kabupaten Solok selama beberapa generasi. Di balik hamparan ladang hortikultura dan lanskap pegunungan yang memikat, terdapat kehidupan sosial yang tumbuh dalam harmoni antara alam, adat, dan budaya Minangkabau. Berdasarkan data Badan Pusat Statistik Kabupaten Solok, Alahan Panjang merupakan salah satu nagari dengan jumlah penduduk terbesar di Kecamatan Lembah Gumanti. Posisinya yang strategis menjadikan nagari ini sebagai pusat aktivitas pemerintahan, perdagangan, pendidikan, dan pelayanan masyarakat bagi wilayah sekitarnya.

Mayoritas penduduk merupakan masyarakat Minangkabau yang masih memegang teguh falsafah Adat Basandi Syarak, Syarak Basandi Kitabullah sebagai pedoman dalam kehidupan bermasyarakat. Nilai-nilai tersebut tercermin dalam berbagai aspek kehidupan, mulai dari

hubungan kekeluargaan, musyawarah, hingga pelaksanaan tradisi adat. Sistem kekerabatan matrilineal yang diwariskan secara turun-temurun masih menjadi ciri khas masyarakat, di mana garis keturunan dan kepemilikan harta pusaka mengikuti garis ibu. Menurut sejarawan Jeffrey Hadler dalam Muslims and Matriarchs, sistem ini menunjukkan kemampuan masyarakat Minangkabau mempertahankan identitas budayanya di tengah perubahan sosial yang terus berlangsung.

Semangat kebersamaan juga menjadi bagian yang tidak terpisahkan dari kehidupan masyarakat Alahan Panjang. Tradisi gotong royong masih dijalankan dalam berbagai kegiatan, seperti membersihkan lingkungan, memperbaiki saluran irigasi, membangun fasilitas umum, hingga menyelenggarakan pesta adat dan keagamaan. Nilai kolektivitas tersebut memperkuat hubungan antarmasyarakat sekaligus menjadi modal sosial dalam menjaga keharmonisan kehidupan nagari.

Kekayaan budaya Alahan Panjang turut tercermin melalui berbagai kesenian tradisional seperti randai, silek, saluang, dan tari piring yang kerap ditampilkan pada perayaan adat maupun penyambutan tamu. Di kawasan Danau Kembar, pertunjukan seni budaya menjadi pelengkap keindahan alam sekaligus sarana memperkenalkan identitas lokal kepada wisatawan. Di tengah berkembangnya sektor pariwisata, masyarakat Alahan Panjang terus menunjukkan bahwa kemajuan tidak harus menghilangkan akar budaya. Justru melalui adat, kebersamaan, dan tradisi yang tetap terjaga, nagari ini mempertahankan karakter khasnya sebagai salah satu wajah kehidupan dataran tinggi Minangkabau.

> **“Adat Basandi Syarak, Syarak Basandi Kitabullah”**

Destinasi yang Terus Berkembang

Dalam satu dekade terakhir, Alahan Panjang mengalami perubahan yang cukup signifikan sebagai destinasi wisata dataran tinggi di Sumatera Barat. Jika dahulu kawasan ini lebih dikenal sebagai sentra pertanian hortikultura dengan panorama Danau Kembar yang ramai dikunjungi wisatawan lokal, kini wajah pariwisatanya berkembang menjadi lebih beragam. Kehadiran kafe berkonsep alam, glamping, resort, penginapan, hingga ruang pertunjukan budaya menunjukkan adanya pergeseran dari wisata singgah (stopover destination) menjadi destinasi yang menawarkan pengalaman menginap dan menikmati kehidupan lokal. Perkembangan tersebut turut didukung oleh arah pembangunan Pemerintah Kabupaten Solok yang menempatkan kawasan Danau Kembar sebagai salah satu kawasan prioritas pengembangan pariwisata alam dan geowisata.

Momentum perkembangan pariwisata semakin terasa sejak sekitar tahun 2021, ketika Pemerintah Kabupaten Solok menetapkan Desa Wisata Danau Diateh Alahan Panjang sebagai desa wisata. Penguatan kelembagaan desa wisata, pembangunan berbagai fasilitas pendukung, serta promosi digital melalui media sosial mendorong meningkatnya kunjungan wisatawan dari berbagai daerah. Pada tahun 2024, Desa Wisata Danau Diateh bahkan berhasil masuk dalam 50 Besar Anugerah Desa Wisata Indonesia (ADWI), sebuah pencapaian yang memperkuat posisi Alahan Panjang sebagai salah satu destinasi unggulan di Sumatera Barat.

Daya tarik Alahan Panjang tidak hanya terletak pada udara sejuk dan panorama Danau Kembar. Kawasan ini memiliki kombinasi lanskap yang jarang ditemukan di daerah lain: tiga danau alami (Danau Diatas, Danau Dibawah, dan Danau Talang), Gunung Talang yang masih aktif, hamparan ladang hortikultura, serta budaya Minangkabau yang tetap hidup dalam keseharian masyarakat.

Lokasinya yang berada di jalur penghubung Kota Padang, Kabupaten Solok, Solok Selatan, hingga Jambi juga menjadikannya mudah diakses oleh wisatawan regional. Pemerintah Kabupaten Solok bahkan memasukkan Danau Kembar sebagai bagian dari kawasan strategis pengembangan geowisata dan pariwisata alam dalam rencana pembangunan daerah.

Meningkatnya popularitas Alahan Panjang juga tercermin dari lonjakan kunjungan wisatawan, terutama pada musim libur dan Lebaran. Pada libur Idulfitri 2024, Kabupaten Solok mencatat sekitar 1,3 juta kunjungan wisatawan, dengan kawasan Alahan Panjang dan Danau Kembar menjadi salah satu tujuan utama. Pertumbuhan ini turut dipengaruhi oleh hadirnya destinasi-destinasi baru seperti Solok Radjo, Swastamita Coffee & Eatery, berbagai resort, serta aktivitas wisata berbasis alam yang banyak diperkenalkan melalui Instagram, TikTok, dan platform digital lainnya.

Meski berkembang pesat, tantangan masih menjadi bagian dari perjalanan Alahan Panjang. Peningkatan jumlah pengunjung perlu diimbangi dengan pengelolaan lingkungan, peningkatan kualitas infrastruktur, serta pelestarian budaya lokal. Dengan menjaga keseimbangan antara pembangunan dan kelestarian alam, Alahan Panjang memiliki peluang besar untuk terus tumbuh sebagai destinasi wisata dataran tinggi yang tidak hanya indah dipandang, tetapi juga berkelanjutan bagi masyarakat yang menjadikannya rumah.



Danau Diatas , Danau Dibawah & Danau Talang
Foto Oleh: Ibra Al Ikhsan

Ketika Alam Membentuk Danau Diatas, Danau Dibawah, dan Danau Talang

Alahan Panjang lahir dari subduksi, vulkanisme, dan proses geologi panjang yang membentuk Danau Diatas, Danau Dibawah, dan Danau Talang.

Kabut pagi yang menggantung di atas Danau Diatas, hamparan ladang yang mengelilingi Danau Dibawah, hingga tenangnya Danau Talang di kaki Gunung Talang sering kali membuat Alahan Panjang dipandang sebagai sebuah lukisan alam. Namun, di balik panorama yang menenangkan itu, tersimpan kisah panjang tentang bagaimana bumi bekerja membentuk salah satu bentang alam paling unik di Sumatera Barat. Perjalanan tersebut dimulai puluhan juta tahun silam, ketika Lempeng Indo-Australia bergerak perlahan ke arah utara dan menunjam ke bawah Lempeng Eurasia. Menurut Arthur N. Strahler dalam Physical Geography, proses subduksi merupakan salah satu mekanisme utama pembentukan pegunungan, gunung api, serta cekungan di sepanjang zona tumbukan lempeng. Aktivitas tektonik yang berlangsung terus-menerus inilah yang melahirkan rangkaian Pegunungan Bukit Barisan, tulang punggung Pulau Sumatera yang membentang lebih dari 1.700 kilometer dari Aceh hingga Lampung.

Di sepanjang jalur pegunungan tersebut, magma yang terdorong menuju permukaan bumi membentuk puluhan gunung api aktif. Salah satunya adalah Gunung Talang, gunung api bertipe stratovolkano dengan ketinggian sekitar 2.597 meter di atas permukaan laut yang menjadi penanda lanskap Alahan Panjang hingga hari ini. Data Pusat Vulkanologi dan Mitigasi Bencana Geologi (PVMBG" menunjukkan bahwa Gunung Talang masih tergolong gunung api aktif, dengan aktivitas vulkanik yang telah membentuk karakter tanah, topografi, serta sistem hidrologi kawasan selama ribuan tahun.
Aktivitas vulkanik tersebut tidak hanya menghasilkan lereng-lereng pegunungan yang dramatis, tetapi juga meninggalkan tanah vulkanik yang kaya mineral.

Abu hasil letusan yang mengendap selama berabad-abad menciptakan lapisan tanah andosol yang sangat

subur. Inilah alasan mengapa kawasan Alahan Panjang berkembang menjadi salah satu sentra hortikultura terbesar di Sumatera Barat. Kesuburan alam yang kini dimanfaatkan masyarakat sesungguhnya merupakan warisan dari dinamika geologi yang berlangsung jauh sebelum manusia menetap di kawasan ini.

Di sisi lain, perubahan bentuk permukaan bumi akibat letusan gunung api, patahan, dan erosi turut membentuk cekungan-cekungan alami yang kemudian terisi oleh air hujan dan mata air pegunungan. Dari proses inilah lahir bentang alam berupa danau-danau vulkanik yang kini menjadi identitas Alahan Panjang. Meskipun sering disebut secara bersamaan, Danau Diatas, Danau Dibawah, dan Danau Talang memiliki karakter geologi yang berbeda. Kesamaan mereka terletak pada satu hal: ketiganya merupakan bagian dari lanskap vulkanik Bukit Barisan yang dibentuk oleh interaksi antara tenaga tektonik dan aktivitas gunung api selama ribuan hingga jutaan tahun.

Bagi para geolog, kawasan Alahan Panjang merupakan laboratorium alam yang memperlihatkan bagaimana bumi terus berevolusi.

Bagi masyarakat setempat, lanskap tersebut adalah ruang hidup yang menyediakan air, tanah subur, dan sumber penghidupan. Sementara bagi para pelancong, pegunungan, danau, dan kabut yang menyelimuti kawasan ini menjadi alasan untuk datang dan menikmati keindahan yang lahir dari proses alam yang luar biasa panjang.

Di balik panorama yang tenang, Danau Diatas dan Danau Dibawah menyimpan sejarah geologi yang panjang. Kedua danau yang hanya dipisahkan oleh perbukitan ini sering disebut sebagai Danau Kembar, meskipun secara ilmiah keduanya memiliki karakteristik fisik dan hidrologi yang berbeda. Keberadaannya merupakan hasil interaksi antara aktivitas tektonik, vulkanisme, dan proses geomorfologi yang berlangsung selama ribuan hingga jutaan tahun di kawasan Bukit Barisan. Menurut Badan Geologi Kementerian ESDM, kawasan Lembah Gumanti merupakan bentang alam vulkanik yang terbentuk akibat aktivitas gunung api purba serta pergerakan sesar di Pulau Sumatera. Aktivitas tersebut membentuk cekungan-cekungan alami yang kemudian terisi air hujan, mata air pegunungan, serta aliran sungai kecil hingga berkembang menjadi danau alami.

Danau Diatas: Danau dengan Ketinggian

Sesuai namanya, Danau Diatas berada pada elevasi sekitar 1.537 meter di atas permukaan laut, menjadikannya danau dengan posisi lebih tinggi dibandingkan Danau Dibawah. Danau ini memiliki luas sekitar 12 km² dan dikelilingi lereng-lereng hijau yang menjadi daerah tangkapan air penting bagi kawasan sekitarnya.

Selain menjadi objek wisata, Danau Diatas berfungsi sebagai penyimpan air alami (natural water reservoir). Air yang tersimpan di kawasan ini berperan menjaga keseimbangan hidrologi, mendukung irigasi pertanian, serta menjadi habitat berbagai organisme air tawar. Dalam kajian limnologi, danau pegunungan seperti Danau Diatas memiliki kualitas air yang relatif baik karena berada jauh dari kawasan industri dan menerima suplai air langsung dari daerah resapan pegunungan.

Danau Dibawah: Tetangga yang Lebih Rendah

Meskipun namanya "Dibawah", banyak wisatawan baru mengetahui bahwa nama tersebut benar-benar menggambarkan posisi geografisnya. Danau Dibawah berada pada elevasi sekitar 1.462 meter di atas permukaan laut, sekitar 70 meter lebih rendah dibandingkan Danau Diatas.

Perbedaan elevasi tersebut merupakan hasil proses geomorfologi yang berbeda pada masing-masing cekungan. Menurut penelitian geomorfologi kawasan Sumatera Barat, kedua danau tidak saling terhubung secara langsung melalui permukaan, melainkan memiliki sistem hidrologi yang dipengaruhi oleh kondisi batuan, struktur geologi, dan daerah resapan air yang berbeda.

Mengapa Disebut Danau Kembar?

Sebutan Danau Kembar bukan berarti keduanya memiliki ukuran atau bentuk yang sama. Julukan tersebut muncul karena:

1. Berada dalam satu kawasan dataran tinggi Alahan Panjang.
2. Dipisahkan hanya oleh perbukitan dan jalan utama.
3. Sama-sama terbentuk pada lingkungan vulkanik Bukit Barisan.
4. Menjadi satu kesatuan bentang alam yang mendukung kehidupan masyarakat.

Keunikan inilah yang menjadikan Danau Kembar sebagai salah satu fenomena geografi paling menarik di Sumatera Barat. Tidak banyak kawasan di Indonesia yang memiliki dua danau besar dengan karakter berbeda namun berada dalam jarak yang sangat berdekatan.

Danau Diatas & Danau Dibawah
Foto Oleh: Ibra Al Ikhsan

Jika Danau Diatas dan Danau Dibawah berada di jantung dataran tinggi, maka Danau Talang hadir sebagai permata tersembunyi di lereng Gunung Talang. Berada pada ketinggian sekitar 1.600 meter di atas permukaan laut, danau ini menawarkan suasana yang lebih alami dengan latar hutan pegunungan serta jalur pendakian yang menjadi favorit para pencinta alam.

berbeda dengan Danau Kembar, Danau Talang memiliki hubungan yang lebih dekat dengan aktivitas vulkanik Gunung Talang. Keberadaannya dipengaruhi oleh proses pembentukan bentang alam akibat aktivitas gunung api, sehingga menghasilkan cekungan yang kemudian terisi air dan berkembang menjadi danau pegunungan.

Keindahan tiga danau di Alahan Panjang bukan hanya menghadirkan panorama yang memikat, tetapi juga menopang kehidupan masyarakat. Dalam perspektif geowisata, bentang alam tidak hanya dipandang sebagai objek yang dinikmati, melainkan sebagai sistem alam yang memberikan manfaat ekologis, ekonomi, dan budaya.

Kesuburan tanah vulkanik yang dihasilkan oleh Gunung Talang menjadikan kawasan Alahan Panjang sebagai salah satu sentra produksi bawang merah, kentang, kubis, wortel, dan berbagai komoditas hortikultura unggulan Sumatera Barat.

Lebih dari sekadar bentang alam yang memanjakan mata, ketiga danau dan kawasan pegunungan ini menjadi bukti bahwa proses geologi yang berlangsung selama jutaan tahun terus memberi kehidupan hingga hari ini. Melalui pemanfaatan yang bijaksana dan upaya pelestarian yang berkelanjutan, warisan alam Alahan Panjang akan tetap menjadi sumber kehidupan, pengetahuan, sekaligus destinasi geowisata yang menghubungkan manusia dengan sejarah panjang bumi.

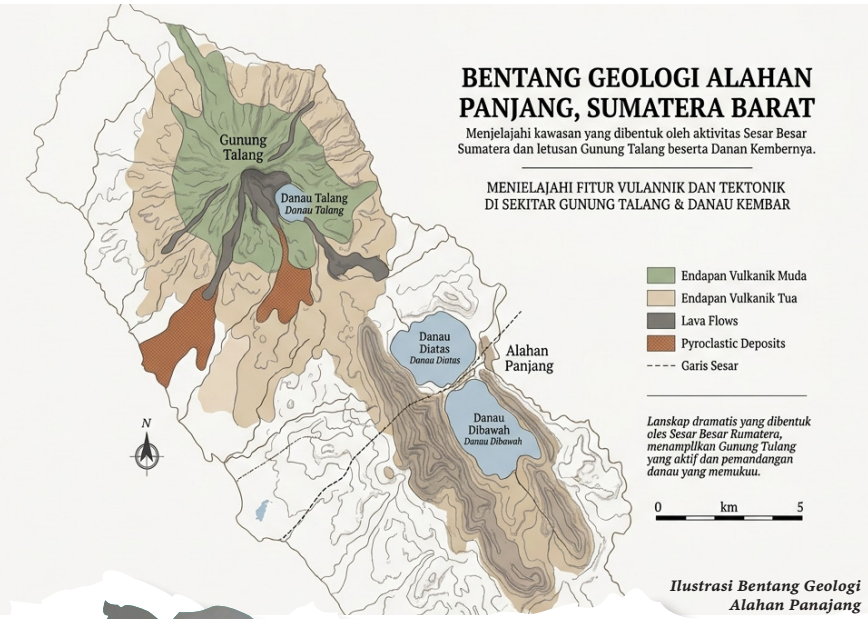

Ilustrasi Bentang Geologi Alahan Panajang

Danau Talanng & Danau Dibawah
Foto Oleh: Ibra Al Ikhsan

Warisan Geologi yang Menghidupi Masyaraka

Keistimewaan Alahan Panjang tidak berhenti pada keindahan tiga danaunya. Dalam perspektif geowisata, bentang alam dipahami sebagai warisan geologi yang memiliki nilai ilmiah, edukatif, ekologis, sekaligus ekonomi. UNESCO Global Geoparks menjelaskan bahwa geowisata bukan sekadar menikmati panorama alam, tetapi juga memahami hubungan antara sejarah bumi dengan kehidupan manusia yang berkembang di atasnya Hubungan tersebut terlihat jelas di

Gunung Talang
Foto Oleh: Ibra Al Ikhsan

Alahan Panjang. Material vulkanik yang dikeluarkan Gunung Talang selama ribuan tahun mengalami proses pelapukan dan membentuk tanah andosol, yaitu tanah vulkanik yang kaya unsur hara, bertekstur gembur, serta memiliki kemampuan menyimpan air dalam jumlah besar. Kondisi inilah yang menjadikan kawasan Alahan Panjang dikenal sebagai salah satu sentra hortikultura terpenting di Sumatera Barat.

Diatastanah yang sama, masyarakat membudidayakan berbagai komoditas unggulan seperti bawang merah, kentang, kubis, wortel, tomat, cabai, dan sayuran dataran tinggi lainnya. Hamparan ladang yang membentang di lereng perbukitan bukan hanya memperindah lanskap, tetapi juga menjadi sumber penghidupan utama ribuan keluarga petani. Dengan demikian, proses vulkanisme yang dahulu membentuk gunung dan danau kini justru menjadi fondasi bagi aktivitas ekonomi masyarakat modern.

Tidak hanya sektor pertanian, bentang alam vulkanik ini juga mendorong berkembangnya pariwisata. Kehadiran kafe, penginapan, area berkemah, hingga jalur pendakian memperlihatkan bagaimana masyarakat mulai mengembangkan potensi alam secara berkelanjutan. Lanskap yang dahulu terbentuk oleh letusan gunung kini menjadi ruang belajar, rekreasi, sekaligus sumber ekonomi baru yang memperkuat identitas Alahan Panjang sebagai destinasi wisata alam dataran tinggi.

Danau Diatas, Danau Dibawah, dan Danau Talang merupakan tiga wajah berbeda dari satu sejarah geologi yang sama. Masing-masing terbentuk melalui tahapan evolusi bentang alam vulkanik yang berbeda, tetapi saling terhubung oleh aktivitas Gunung Talang dan dinamika Pegunungan Bukit Barisan. Ketiganya menjadi bukti bahwa proses geologi yang berlangsung selama ribuan bahkan jutaan tahun tidak berhenti ketika sebuah danau terbentuk. Proses tersebut terus berlanjut melalui pembentukan tanah yang subur, munculnya ekosistem pegunungan, berkembangnya permukiman, hingga lahirnya kebudayaan yang hidup berdampingan dengan alam.

Di tengah meningkatnya aktivitas pariwisata, menjaga keseimbangan antara pemanfaatan dan pelestarian menjadi tantangan yang tidak dapat diabaikan. Danau-danau ini bukan hanya objek wisata yang menawarkan panorama indah, melainkan arsip alam yang menyimpan sejarah panjang evolusi bumi. Melalui pengelolaan yang berkelanjutan, edukasi geowisata, serta keterlibatan masyarakat lokal, Alahan Panjang memiliki peluang besar untuk

Danau Diatas
Foto Oleh: Ibra Al Ikhsan

berkembang sebagai destinasi yang tidak hanya mengundang wisatawan datang, tetapi juga mengajak mereka memahami bahwa setiap gunung, batuan, dan danau memiliki cerita yang telah ditulis oleh alam jauh sebelum manusia hadir.

Danau Diatas
Foto Oleh: Ibra Al Ikhsan

Hamparan Bawang
Foto Oleh: Ibra Al Ikhsan

Hamparan Bawang Merah

Bagi banyak orang, nama Alahan Panjang hampir selalu identik dengan hamparan ladang bawang merah yang membentang di dataran tinggi. Pemandangan petak-petak lahan berwarna hijau dengan aktivitas petani yang sibuk sejak pagi telah menjadi bagian dari identitas kawasan ini selama puluhan tahun.

Kondisi geografis Alahan Panjang menjadi alasan utama mengapa bawang merah tumbuh begitu baik. Suhu yang sejuk, curah hujan yang cukup, serta tanah vulkanik yang kaya unsur hara menciptakan lingkungan ideal bagi budidaya bawang. Dari generasi ke generasi, masyarakat mengembangkan pengetahuan bertani yang diwariskan secara turun-temurun hingga menjadikan bawang merah sebagai komoditas unggulan daerah.

Saat ini, bawang merah bukan hanya tanaman pertanian.

Saat ini, bawang merah bukan hanya tanaman pertanian. Ia telah menjadi simbol kehidupan masyarakat Alahan Panjang, membentuk lanskap, budaya kerja, hingga identitas ekonomi yang dikenal luas di Sumatera Barat.

Ladang Bawang
Foto Oleh: Ibra Al Ikhsan

Bawang yang Menggerakkan Ekonomi

Di Alahan Panjang, bawang merah bukan sekadar komoditas pertanian, melainkan denyut kehidupan masyarakat. Hamparan ladang yang membentang di sepanjang dataran tinggi telah menjadi sumber penghidupan bagi ribuan keluarga selama beberapa generasi. Hampir setiap pagi, aktivitas masyarakat dimulai dari ladang—menyiapkan bibit, merawat tanaman, hingga memanen hasil bumi yang nantinya akan dikirim ke berbagai daerah di Sumatera. Kehidupan sehari-hari di nagari ini tumbuh berdampingan dengan siklus tanam bawang, menjadikannya bagian yang tidak terpisahkan dari identitas Alahan Panjang.

Pasar Alahan Panjang
Foto Oleh: Ibra Al Ikhsan

Menurut data Badan Pusat Statistik Kabupaten Solok, Kecamatan Lembah Gumanti merupakan salah satu sentra utama produksi bawang merah di Sumatera Barat. Kondisi geografis yang berada pada ketinggian sekitar 1.400–1.600 meter di atas permukaan laut, didukung suhu sejuk dan tanah vulkanik yang subur, menciptakan lingkungan ideal bagi pertumbuhan bawang merah berkualitas tinggi. Tidak mengherankan jika komoditas ini menjadi tulang punggung ekonomi masyarakat sekaligus salah satu penyumbang penting sektor hortikultura Kabupaten Solok.

Bagi para petani, musim panen bukan hanya menandai berakhirnya masa tanam, tetapi juga menjadi momen yang menentukan keberlangsungan kehidupan keluarga. Hasil panen yang baik mampu membiayai kebutuhan rumah tangga, pendidikan anak, biaya kesehatan, hingga pembangunan rumah dan pengembangan usaha. Sebaliknya, ketika harga pasar turun atau cuaca tidak bersahabat, dampaknya langsung dirasakan oleh hampir seluruh lapisan masyarakat. Oleh karena itu, keberhasilan panen selalu menjadi harapan bersama yang dinantikan setiap musim.

Perputaran ekonomi bawang merah juga melibatkan banyak pihak di luar petani. Di balik setiap karung bawang yang dipasarkan, terdapat rantai aktivitas ekonomi yang panjang. Mulai dari penyedia bibit, toko sarana pertanian, buruh tanam, pekerja harian, buruh panen, jasa angkut, pedagang pengumpul, hingga sopir truk yang mendistribusikan hasil panen ke pasar-pasar besar di Padang, Pekanbaru, Jambi, bahkan provinsi lain di Pulau Sumatra. Ketika musim panen tiba, suasana Alahan Panjang berubah menjadi lebih sibuk. Jalan-jalan dipenuhi kendaraan pengangkut hasil panen, gudang penyimpanan ramai oleh aktivitas sortir, sementara pasar tradisional menjadi pusat transaksi antara petani dan pedagang.

Lebih dari sekadar komoditas, bawang merah telah membentuk ekosistem ekonomi yang menopang kehidupan masyarakat Alahan Panjang. Setiap umbi yang dipanen membawa cerita tentang kerja keras, ketekunan, serta harapan ribuan keluarga yang menggantungkan masa depan mereka pada kesuburan tanah dataran tinggi. Di balik hamparan ladang yang terlihat sederhana, tersimpan denyut ekonomi yang terus bergerak, menjaga roda kehidupan masyarakat tetap berputar dari musim ke musim.

Bawang ko lah nan mambiayai sakolah anak-anak awak dari dulu sampai kini.

"Bawang inilah yang membiayai sekolah anak-anak kami dari dulu hingga sekarang."
— Uni Yulidar, Petani Bawang Alahan Panjang

Memilih Tampang yang Baik

Segala proses budidaya bawang merah selalu diawali dari satu langkah penting: memilih tampang, sebutan masyarakat Alahan Panjang untuk umbi bibit yang akan ditanam. Bagi petani, kualitas tampang menjadi penentu awal keberhasilan panen. Umbi yang dipilih harus berasal dari tanaman yang sehat, berukuran seragam, bertekstur padat, tidak busuk, tidak terluka, serta telah melewati masa penyimpanan yang cukup agar siap bertunas. Pemilihan bibit dilakukan dengan penuh ketelitian karena setiap umbi memiliki potensi menghasilkan satu rumpun tanaman baru.

Bibit yang berkualitas akan menghasilkan pertumbuhan akar yang lebih kuat, tunas yang seragam, dan ketahanan yang lebih baik terhadap serangan penyakit. Sebaliknya, penggunaan bibit yang kurang baik dapat menyebabkan pertumbuhan tidak merata, meningkatkan risiko gagal panen, hingga menurunkan kualitas hasil produksi. Karena itulah, banyak petani memilih menyisihkan sebagian hasil panen terbaik sebagai calon tampang untuk musim tanam berikutnya, sebuah praktik yang diwariskan secara turun-temurun.

Setelah proses pemilihan selesai, perhatian beralih pada persiapan lahan. Bedengan dibuat memanjang dengan ukuran tertentu agar drainase tetap terjaga dan air hujan tidak menggenangi tanaman. Di atas bedengan, petani memasang mulsa plastik sebagai pelindung permukaan tanah untuk menjaga kelembapan, mengurangi pertumbuhan gulma, serta membantu mempertahankan suhu tanah tetap stabil. Seluruh tahapan ini dilakukan secara cermat karena kondisi lahan yang baik akan mendukung perkembangan akar dan umbi selama masa pertumbuhan.

Bagi masyarakat Alahan Panjang, memilih tampang bukan sekadar pekerjaan teknis sebelum menanam, tetapi merupakan bentuk pengalaman yang lahir dari pengetahuan bertani selama puluhan tahun. Dari tangan-tangan petani yang telaten inilah perjalanan bawang merah dimulai, sebelum akhirnya tumbuh memenuhi hamparan ladang dan menjadi komoditas yang menghidupi ribuan keluarga di dataran tinggi Solok.

Petani Bawang
Foto Oleh: Ibra Al Ikhsan

Cara Dan Tahap Menanam Bawang

01

Tampang Bawang
Foto Oleh: Ibra Al Ikhsan

Memilih Tampang Bawang

Perjalanan bawang merah dimulai dari pemilihan tampang, yaitu umbi bibit yang akan ditanam. Petani memilih umbi yang sehat, padat, berukuran seragam, bebas dari luka maupun

pembusukan. Bibit biasanya berasal dari hasil panen terbaik musim sebelumnya yang telah disimpan dalam kondisi kering agar siap bertunas.

Bagi petani Alahan Panjang, memilih tampang bukan sekadar langkah awal, melainkan investasi untuk hasil panen beberapa bulan ke depan. Bibit yang berkualitas akan menghasilkan pertumbuhan yang lebih seragam, tahan terhadap serangan penyakit, dan mampu menghasilkan umbi dengan ukuran yang lebih baik.

02

Melubangi Mulsa

Setelah bedengan selesai dibuat dan ditutup menggunakan mulsa plastik, petani mulai melubangi permukaannya dengan jarak tanam yang telah ditentukan. Lubang-lubang kecil tersebut menjadi tempat setiap umbi ditanam, sekaligus membantu menjaga kerapian pola tanam agar tanaman memperoleh ruang tumbuh yang cukup. Satu per satu tampang kemudian ditanam secara manual dengan posisi ujung tunas menghadap ke atas. Ketelitian menjadi kunci pada tahap ini karena kedalaman tanam yang tepat akan memengaruhi perkembangan akar dan pertumbuhan tanaman selama beberapa minggu pertama.

03

Menanam Bibit

Setiap tampang bawang ditanam dengan posisi tegak dan sebagian umbinya tetap berada di permukaan tanah. Cara ini membantu tunas tumbuh lebih cepat sekaligus mencegah umbi membusuk akibat kelembapan tanah yang berlebihan.

04

Merawat Tanaman Hingga Tumbuh Sempurna

Perawatan dilakukan setiap hari sejak tanaman mulai mengeluarkan tunas. Petani rutin memeriksa kelembapan tanah, menyiram saat diperlukan, membersihkan gulma, serta memberikan pupuk sesuai fase pertumbuhan. Pengendalian hama dan penyakit juga dilakukan secara berkala agar tanaman tetap sehat hingga masa panen.

Pada usia beberapa minggu, hamparan ladang mulai berubah menjadi lautan daun hijau yang tumbuh seragam. Di balik pemandangan tersebut tersimpan ketelatenan para petani yang setiap hari menghabiskan waktu di ladang, mengamati perkembangan setiap rumpun bawang dengan penuh perhatian.

Panen dan Mairok Bawang

Sekitar 60–70 hari setelah ditanam, bawang merah memasuki masa panen. Tanda-tandanya terlihat dari daun yang mulai menguning, rebah, dan mengering. Petani kemudian mencabut tanaman secara perlahan agar umbi tidak rusak, lalu mengumpulkannya di atas bedengan atau di tepi ladang.

Tahap berikutnya disebut mairok bawang, yaitu menyusun atau mengikat bawang yang baru dipanen menjadi beberapa ikatan kecil. Proses ini memudahkan pengangkutan sekaligus membantu proses pengeringan awal sebelum bawang dibersihkan dan dipasarkan.

05

Maurek: Membersihkan dan Menyiapkan ke Pasar

Setelah cukup kering, bawang memasuki tahap maurek, yaitu memotong akar dan membersihkan sisa-sisa tanah yang masih menempel pada umbi. Daun-daun yang telah mengering juga dirapikan sehingga bawang memiliki tampilan yang bersih dan siap dipasarkan.

Tahap ini biasanya dilakukan secara bersama-sama oleh anggota keluarga atau pekerja di halaman rumah maupun gudang penyimpanan. Dari tangan-tangan mereka, bawang merah Alahan Panjang kemudian dikemas dan dikirim ke berbagai pasar di Sumatera Barat hingga luar provinsi, menandai akhir dari satu siklus tanam sekaligus awal perjalanan komoditas yang menghidupi ribuan keluarga petani.

06

Maurek Bawang
Foto Oleh: Ibra Al Ikhsan

Pasar Tradisional Alahan Panjang
Foto Oleh: Ibra Al Ikhsan

Membingkai Keindahan Negeri Dingin Tanpa Salju

Kabut, danau, ladang, dan pegunungan menghadirkan lanskap Alahan Panjang yang selalu berubah, menjadikannya surga bagi para pencinta alam.

Alahan Panjang menawarkan lanskap yang selalu menghadirkan cerita berbeda di setiap waktu. Kabut yang turun perlahan saat pagi, pantulan cahaya di permukaan Danau Kembar, hingga hamparan ladang yang membentang di kaki Gunung Talang menciptakan komposisi alami yang memikat setiap lensa kamera. Tak heran jika kawasan ini kerap dijuluki "negeri dingin tanpa salju", karena suhu udaranya yang sejuk dan suasana berkabut memberikan nuansa layaknya pegunungan di negara beriklim empat musim.

Alahan Panjang bukan sekadar tempat berburu pemandangan, tetapi ruang untuk menangkap perubahan cahaya, warna, dan kehidupan yang berlangsung selaras dengan alam. Momen matahari terbit, aktivitas petani di ladang, hingga siluet pepohonan yang diselimuti kabut menjadi subjek yang selalu menarik untuk diabadikan. Di setiap sudutnya, Alahan Panjang membuktikan bahwa keindahan tidak hanya terletak pada panorama yang luas, tetapi juga pada detail-detail sederhana yang membentuk identitas dataran tinggi Kabupaten Solok.

"Setiap pergantian cahaya menciptakan komposisi baru, menjadikan Alahan Panjang sebagai lanskap yang tak pernah sama untuk dipotret."

Pemandangan Dari Puncak Cambai Hill
Foto Oleh: Ibra Al Ikhsan

Alahan Panjang Resort

Terletak di kawasan dataran tinggi Alahan Panjang dengan panorama langsung menghadap Danau Diatas, resort ini memanfaatkan kontur alam sebagai bagian dari desainnya. Bangunan-bangunan penginapan disusun mengikuti kemiringan lahan sehingga hampir setiap kamar memperoleh sudut pandang yang terbuka ke arah danau, hamparan perbukitan, serta Gunung Talang di kejauhan. Tidak ada gedung tinggi yang menghalangi cakrawala; yang terlihat hanyalah lapisan kabut yang perlahan bergerak mengikuti perubahan cuaca.

Dari perspektif fotografi, lokasi ini menawarkan pencahayaan alami yang terus berubah sepanjang hari. Pagi menghadirkan kabut tipis yang melayang di atas permukaan danau, menciptakan lapisan-lapisan visual yang lembut. Menjelang siang, cahaya matahari memperjelas warna hijau lereng perbukitan dan birunya permukaan air. Saat sore tiba, langit mulai berubah menjadi semburat jingga yang memantul di permukaan danau, menghasilkan suasana yang tenang sekaligus dramatis.

Alahan Panjang Resort
Foto Oleh: Ibra Al Ikhsan



Bagi fotografer lanskap, kondisi seperti ini dikenal sebagai golden hour dan blue hour, dua waktu terbaik ketika cahaya memiliki karakter paling lembut dan kontras warna paling kaya. Tidak mengherankan jika banyak tamu memilih menghabiskan waktu di balkon, area terbuka, atau dermaga kecil hanya untuk menikmati perubahan cahaya tanpa harus pergi jauh dari kamar mereka.

Selain panorama, kawasan resort juga menghadirkan berbagai elemen visual yang menarik untuk diabadikan. Jalur pejalan kaki yang mengikuti kontur bukit, taman yang ditata sederhana, refleksi pepohonan di tepian danau, hingga embun yang menempel pada dedaunan menciptakan komposisi alami yang selalu berbeda setiap musim. Setiap langkah menghadirkan kemungkinan foto baru, menjadikan resort ini bukan hanya tempat bermalam, tetapi juga ruang eksplorasi visual bagi para pencinta fotografi.

Lanskap pegunungan menjadi objek utama, tetapi kehidupan di sekitarnya juga menarik untuk didokumentasikan. Aktivitas nelayan di danau, petani yang mulai bekerja sejak pagi, kabut yang turun perlahan di antara pepohonan, hingga siluet pengunjung yang menikmati matahari terbenam membentuk cerita visual yang lengkap. Foto yang dihasilkan tidak hanya merekam keindahan alam, tetapi juga hubungan antara manusia dan lanskap yang telah membentuk kehidupan di Alahan Panjang selama puluhan tahun.

Resort ini menjadi titik pandang yang memperlihatkan bagaimana lanskap dataran tinggi Solok berubah dari waktu ke waktu melalui permainan cahaya, cuaca, dan aktivitas masyarakat. Dari sudut pandang fotografi, setiap jam menghadirkan karakter visual yang berbeda. Kabut yang menggantung di atas Danau Diatas pada pagi hari menciptakan lapisan (layering) alami yang memberikan kedalaman pada komposisi foto.

Ketika matahari mulai meninggi, warna hijau perbukitan dan birunya danau tampil lebih kontras, sementara sore hari menghadirkan cahaya hangat (golden hour) yang menyelimuti seluruh lanskap dengan nuansa keemasan.

Alahan Panjang Resort
Foto Oleh: Ibra Al Ikhsan

Wisata Alam Pimpiang
Oleh: Ibra Al Ikhsan

lokasi ini menyuguhkan lapangan terbuka yang menghadap langsung ke hamparan perbukitan hijau, Danau Danau Diatas, serta siluet Gunung Talang yang berdiri megah di kejauhan.

warna hijau perbukitan dan birunya danau tampil lebih kontras, sementara sore hari menghadirkan cahaya hangat (golden hour) yang menyelimuti seluruh lanskap dengan nuansa keemasan.

Danau Dibawah
Foto Oleh: Ibra Al Ikhsan

Danau Dibawah

Keistimewaan Danau Dibawah juga terletak pada karakter cahayanya. Saat matahari terbit, sinar pertama muncul dari balik perbukitan dan perlahan menyapu permukaan air yang masih tenang. Cahaya pagi menghasilkan kontras yang lembut dengan dominasi warna biru dan hijau yang menenangkan. Kabut yang menggantung di atas danau menjadi elemen visual yang memperkaya suasana, menghadirkan kesan dramatis sekaligus tenang dalam satu bingkai. Bagi fotografer, momen ini adalah waktu terbaik untuk menangkap lanskap dengan nuansa yang lebih emosional dibandingkan sekadar dokumentasi pemandangan.



Keindahan danau berubah mengikuti waktu. Saat fajar menyingsing, embun masih menggantung di atas permukaan air, sementara kabut tipis bergerak perlahan di antara lereng bukit. Matahari yang muncul dari balik pegunungan memantulkan cahaya keemasan di atas air yang tenang, menciptakan pemandangan yang sering disebut masyarakat sebagai "pagi yang lahir dari kabut." Pada saat inilah suasana terasa paling hening. Hanya terdengar desir angin pegunungan, suara burung, dan riak kecil yang muncul ketika angin menyentuh permukaan danau.

Di jantung dataran tinggi Kabupaten Solok, Danau Diatas membentang tenang di antara rangkaian Pegunungan Bukit Barisan, sebuah lanskap vulkanik yang telah terbentuk melalui proses geologi selama ribuan tahun. Berada pada ketinggian sekitar 1.537 meter di atas permukaan laut, danau ini tidak hanya menjadi salah satu danau tertinggi di Sumatera, tetapi juga menghadirkan panorama pegunungan yang hampir mengelilingi seluruh tepian airnya. Dari kejauhan, bentang alam tersebut membentuk sebuah amfiteater alami—perbukitan hijau yang memeluk danau, menciptakan ruang lanskap yang terasa intim sekaligus megah.

Danau Diatas
Foto Oleh: Ibra Al Ikhsan

Lanskap Hortikultura Alahan Panjang

Berada pada ketinggian sekitar 1.400–1.600 meter di atas permukaan laut, Alahan Panjang memiliki suhu harian berkisar 15–24°C, kelembapan udara yang tinggi, serta tanah vulkanik jenis andosol yang kaya akan unsur hara. Kombinasi kondisi tersebut menciptakan lingkungan yang sangat ideal bagi budidaya tanaman dataran tinggi seperti bawang merah, kentang, kubis, wortel, tomat, cabai, daun bawang, hingga stroberi. Kesuburan tanah ini merupakan warisan langsung dari aktivitas vulkanik Gunung Talang yang selama ribuan tahun mengendapkan material mineral ke seluruh kawasan dataran tinggi Solok.

Yang membuat lanskap pertanian Alahan Panjang berbeda adalah cara alam dan manusia membentuk satu kesatuan visual yang harmonis. Ladang-ladang tidak berada di dataran yang luas dan datar, melainkan mengikuti lekukan kontur perbukitan. Dari kejauhan, petak-petak lahan yang ditutupi mulsa berwarna perak atau hitam tampak seperti pola geometris yang membalut lereng gunung. Garis-garis bedengan memanjang mengikuti kemiringan tanah, menciptakan ritme visual yang berpadu dengan siluet Pegunungan Bukit Barisan di latar belakang.

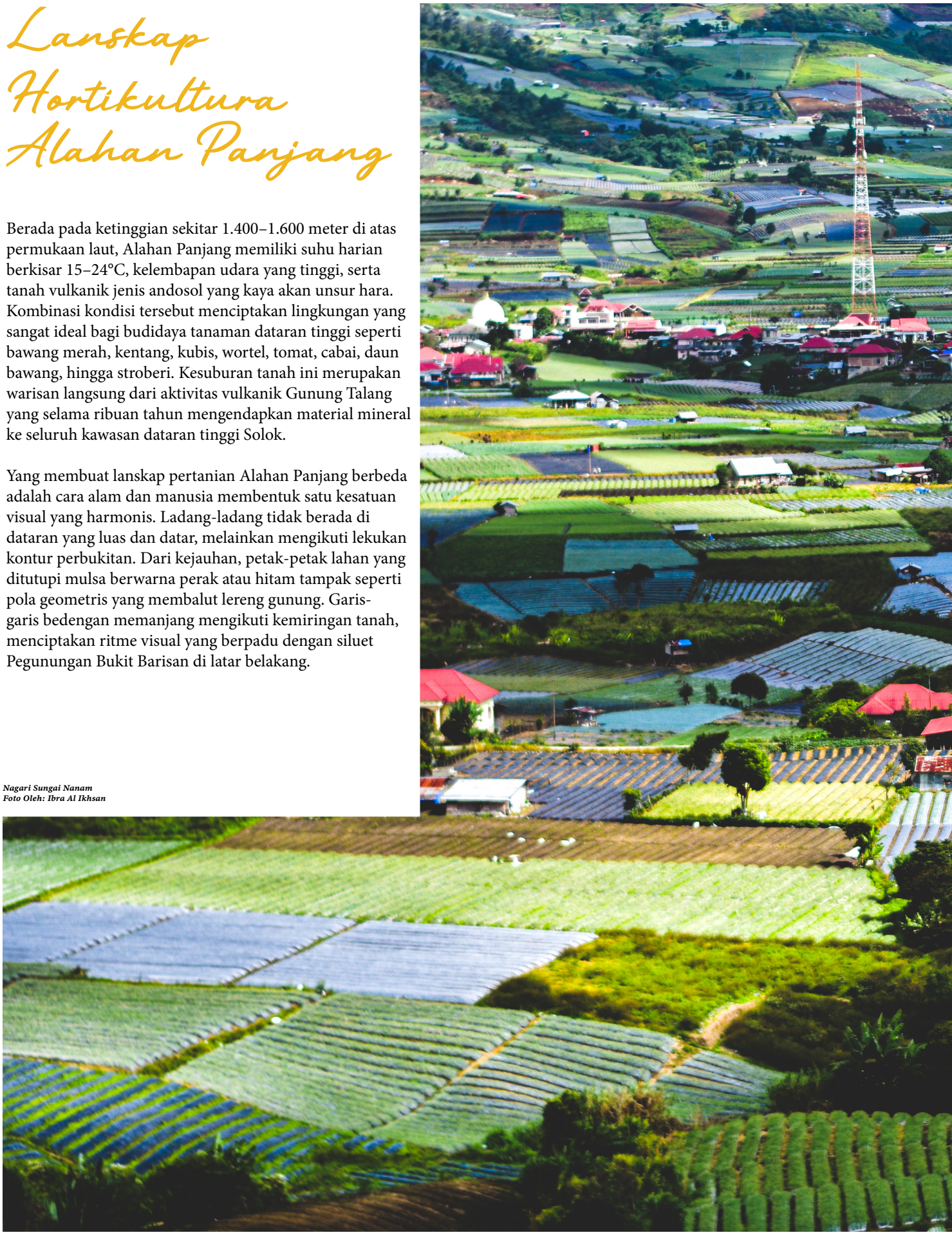

Nagari Sungai Nanam
Foto Oleh: Ibra Al Ikhsan

Dalam perspektif cultural landscape, sebagaimana dijelaskan UNESCO, kawasan seperti Alahan Panjang merupakan contoh bentang alam yang terbentuk melalui interaksi panjang antara manusia dan lingkungan. Keindahan yang terlihat hari ini bukan hanya hasil proses geologi yang membentuk pegunungan dan tanah vulkanik, tetapi juga buah dari pengetahuan lokal yang diwariskan selama beberapa generasi dalam mengelola lahan pertanian secara berkelanjutan.

Lebih dari sekadar pemandangan, lanskap hortikultura Alahan Panjang juga mencerminkan hubungan erat antara masyarakat dengan alam. Setiap petak ladang menyimpan cerita tentang kerja keras petani yang memulai aktivitas sejak matahari belum terbit. Dari memilih bibit, menyiapkan bedengan, merawat tanaman, hingga memanen hasil bumi, seluruh proses dilakukan mengikuti ritme musim dan kondisi cuaca pegunungan. Alam menjadi mitra yang harus dipahami, bukan sekadar dimanfaatkan.

Cambai Hill
Foto Oleh: Ibra Al Ikhsan

Danau Diatas
Foto Oleh: Ibra Al Ikhsan

Danau Diatas Dari Jalan Danau Talang
Foto Oleh: Ibra Al Ikhsan

Danau Talang
Foto Oleh: Ibra Al Ikhsan

Berada di lereng Gunung Talang pada ketinggian sekitar 1.600 meter di atas permukaan laut, Danau Talang menawarkan panorama yang berbeda dari dua danau lainnya di Alahan Panjang. Jika Danau Diatas memukau dengan bentangan air yang luas dan Danau Dibawah menghadirkan lanskap perbukitan yang terbuka, Danau Talang justru menyuguhkan keindahan yang lebih intim. Danau ini dikelilingi hutan pegunungan, vegetasi alami, serta kabut yang hampir selalu hadir sepanjang pagi dan menjelang sore, menciptakan suasana yang tenang dan penuh misteri.

Danau Talang
Foto Oleh: Ibra Al Ikhsan

Hamparan Hijau yang Menyelimuti Dataran Tinggi Solok

Di sisi timur Alahan Panjang, ketika jalan mulai menanjak mengikuti kontur Pegunungan Bukit Barisan, bentang alam perlahan berubah. Hamparan ladang hortikultura berganti menjadi gelombang hijau yang tersusun rapi mengikuti lekuk bukit. Di sinilah Kebun Teh Kayu Jao membentang, menghadirkan salah satu lanskap perkebunan paling ikonik di Sumatera Barat.

Dari kejauhan, lanskap Kayu Jao menyerupai permadani hijau yang tidak pernah putus. Barisan tanaman teh dipangkas pada ketinggian yang seragam sehingga membentuk pola-pola melengkung yang mengikuti kontur lereng bukit. Tidak ada garis lurus yang kaku; semuanya bergerak mengikuti bentuk alami pegunungan. Inilah yang membuat lanskap perkebunan teh memiliki karakter visual yang berbeda dari hamparan sawah ataupun ladang hortikultura.

Keindahan kawasan ini berubah sepanjang hari. Pada pagi hari, embun masih menempel di pucuk daun teh, sementara kabut tipis menggantung di sela-sela perbukitan. Cahaya matahari pertama yang menembus kabut menciptakan sorotan lembut pada setiap baris tanaman, menghasilkan gradasi hijau yang kaya. Ketika matahari mulai meninggi, lanskap berubah menjadi lebih terang. Tekstur daun teh, jalur setapak di antara blok perkebunan, serta siluet pegunungan di kejauhan terlihat semakin jelas, menghadirkan panorama yang terasa luas sekaligus menenangkan.

Kebun Teh Kayu Jao
Foto Oleh: Ibra Al Ikhsan

Danau Kembar

Kebun Teh Kayu Jao
Foto Oleh: Ibra Al Ikhsan

Irama Tarian di Tepian Danau

Oleh: Ibra Al Ikhsan

Menjelang sore, udara Alahan Panjang mulai terasa semakin dingin. Kabut perlahan turun menyelimuti tepian Danau Diatas, sementara cahaya matahari terakhir memantul di permukaan air. Di saat itulah ratusan orang mulai memenuhi tribun terbuka Swastamita Coffee & Eatery. Anak-anak duduk di barisan depan, keluarga berkumpul menikmati suasana, sementara wisatawan sibuk mengabadikan panorama yang perlahan berubah menjadi panggung pertunjukan.

Tidak lama kemudian, suara talempong, gandang tambua, dan saluang memecah kesunyian. Seorang pembawa acara menyambut para pengunjung, lalu barisan penari memasuki arena dengan busana adat Minangkabau yang berwarna-warni. Tepuk tangan terdengar hampir bersamaan ketika pertunjukan dimulai.

Inilah yang membedakan Swastamita Coffee & Eatery dari banyak destinasi wisata lainnya di Alahan Panjang. Tempat ini tidak hanya menawarkan kopi arabika khas dataran tinggi dan panorama matahari terbenam, tetapi juga menghadirkan ruang bagi budaya untuk tetap hidup. Setiap

swastamita_coffee
desawisata_danaudiatehalpa
stamita
Coffee & Eatery

Sabtu dan Minggu, panggung budaya yang mampu menampung sekitar 500 penonton dipenuhi pertunjukan seni tradisional yang terbuka bagi siapa saja.

Menurut Rio, Manager Swastamita Coffee & Eatery, konsep yang mereka bangun berangkat dari tiga pilar utama, yaitu budaya, pertanian, dan pariwisata. Ketiganya saling melengkapi sebagai identitas Alahan Panjang.

"Kami ingin wisatawan tidak hanya datang untuk menikmati pemandangan atau minum kopi, tetapi juga mengenal budaya Minangkabau. Karena kalau bukan kita yang memperkenalkan budaya ini, siapa lagi?"
— Rio, Manager Swastamita Coffee & Eatery

Panggung Rantak Budaya Tapian Danau Diateh
Foto Oleh: Ibra Al Ikhsan

Panggung yang Menghidupkan Tradisi

Menurut pengelola Swastamita, pentas budaya lahir dari keinginan menghadirkan sesuatu yang berbeda dari destinasi wisata pada umumnya. Jika banyak tempat hanya menjual panorama, Swastamita ingin menghadirkan alasan bagi wisatawan untuk tinggal lebih lama, berinteraksi dengan masyarakat, sekaligus mengenal budaya Minangkabau secara langsung.

Pertunjukan diselenggarakan secara rutin setiap akhir pekan agar menjadi agenda yang dinanti masyarakat maupun wisatawan. Suasana semakin hidup ketika tribun mulai dipenuhi pengunjung dari berbagai daerah. Sebagian datang bersama keluarga, sebagian lagi merupakan rombongan wisata yang sengaja menyesuaikan waktu kunjungan dengan jadwal pertunjukan.

Selama penulis melakukan observasi lapangan, terlihat bahwa banyak pengunjung tidak hanya menyaksikan pertunjukan, tetapi juga mendokumentasikan setiap tarian melalui kamera ponsel. Setelah pertunjukan selesai, tidak sedikit wisatawan yang berfoto bersama para penari atau mengunggah pengalaman mereka ke media sosial.

Fenomena tersebut memperlihatkan bahwa pertunjukan budaya telah berkembang menjadi bagian dari pengalaman wisata yang ingin dibagikan kembali oleh para pengunjung.
Di sisi lain, keberadaan panggung budaya juga membuka ruang bagi sanggar seni lokal untuk terus berkarya. Anak-anak, remaja, hingga penari senior memperoleh kesempatan tampil secara rutin di hadapan ratusan penonton.

Budaya tidak lagi hanya hadir saat upacara adat, tetapi menjadi bagian dari aktivitas wisata sehari-hari.

Setiap gerakan dalam tari tradisional Minangkabau memiliki makna yang diwariskan dari generasi ke generasi. Pertunjukan di Swastamita tidak sekadar menjadi hiburan bagi wisatawan, tetapi menjadi media untuk memperkenalkan filosofi kehidupan masyarakat Minangkabau kepada khalayak yang lebih luas.

Salah satu tarian yang kerap ditampilkan adalah Tari Pasambahan, sebuah tarian penyambutan yang melambangkan penghormatan kepada tamu. Gerakannya yang anggun dipadukan dengan persembahan sirih dalam carano menjadi simbol keterbukaan dan keramahan masyarakat Minangkabau. Bagi wisatawan, pertunjukan ini menjadi pengalaman pertama yang memperlihatkan bagaimana adat diwujudkan melalui seni.

Selain itu, panggung budaya juga menampilkan Tari Piring, salah satu ikon seni pertunjukan Sumatera Barat. Gerakan cepat dengan piring di kedua tangan memperlihatkan kelincahan penari sekaligus menggambarkan rasa syukur masyarakat agraris atas hasil panen. Diiringi dentuman gandang dan talempong, tarian ini menghadirkan energi yang mampu memikat perhatian penonton dari berbagai usia.

Pada kesempatan tertentu, penonton juga dapat menyaksikan Randai, perpaduan seni teater, musik, tari, dan silek Minangkabau yang mengangkat cerita rakyat. Melalui randai, nilai-nilai adat seperti kebersamaan, keberanian, dan penghormatan kepada orang tua

disampaikan dalam bentuk pertunjukan yang komunikatif dan mudah dipahami.

Tidak jarang, kelompok seni lokal juga menampilkan Silek Minangkabau, seni bela diri tradisional yang menjadi bagian penting dari identitas budaya masyarakat. Gerakan silek yang berpadu dengan irama musik tradisional memperlihatkan filosofi keseimbangan antara kekuatan fisik, ketenangan batin, dan penghormatan terhadap lawan.

Tepian Danau Diatas berubah menjadi panggung budaya. Di antara kabut, denting talempong, dan riuh tepuk tangan, tradisi Minangkabau kembali hidup melalui gerak para penari.

Panggung Rantak Budaya Tapian Danau Diateh
Foto Oleh: Ibra Al Ikhsan

Fenomena yang menarik dari Swastamita adalah bagaimana budaya ditempatkan sebagai bagian dari pengalaman wisata, bukan sekadar pelengkap acara. Pengunjung datang untuk menikmati kopi specialty arabika, tetapi kemudian bertahan lebih lama karena ingin menyaksikan pertunjukan seni di tepi danau.

Berdasarkan berbagai ulasan pengunjung di media sosial, banyak wisatawan mengaku tidak menyangka dapat menikmati pertunjukan budaya secara langsung di sebuah kafe. Mereka menyebut pengalaman tersebut memberikan kesan berbeda dibandingkan destinasi wisata lain di Sumatera Barat. Beberapa pengunjung bahkan mengunggah momen pertunjukan ke Instagram dan TikTok, sehingga memperluas jangkauan promosi budaya Minangkabau kepada audiens yang lebih luas.

Konsep ini memperlihatkan bahwa pelestarian budaya tidak selalu harus dilakukan di gedung kesenian atau festival besar. Seni tradisi juga dapat hidup di ruang publik yang akrab dengan masyarakat, seperti kafe, ruang terbuka, atau kawasan wisata. Dengan cara ini, generasi muda tidak hanya menjadi penonton, tetapi juga memiliki kesempatan untuk terlibat sebagai penari, pemusik, maupun pengelola acara.

Di tengah perkembangan destinasi wisata modern, pertunjukan budaya di Swastamita menjadi contoh bahwa pariwisata dapat berjalan berdampingan dengan pelestarian tradisi. Kehadiran wisatawan memberikan ruang apresiasi baru bagi para seniman lokal, sementara masyarakat memperoleh manfaat ekonomi dari meningkatnya kunjungan.

Menurut Rio, komitmen menghadirkan pertunjukan setiap akhir pekan merupakan upaya untuk memastikan seni tradisional tetap memiliki ruang hidup di tengah perubahan zaman. Swastamita juga bekerja sama dengan komunitas seni dan organisasi desa wisata sehingga pertunjukan tidak berhenti pada satu kelompok, tetapi menjadi ruang kolaborasi bagi berbagai pelaku budaya di Alahan Panjang.

Ketika pertunjukan selesai dan matahari benar-benar tenggelam di balik perbukitan, tepuk tangan penonton menjadi penutup yang sederhana namun bermakna. Di balik setiap gerakan tari yang dipentaskan, tersimpan pesan bahwa budaya bukan hanya warisan masa lalu, melainkan identitas yang harus terus dikenalkan kepada generasi berikutnya.

"Kami ingin orang datang karena pemandangannya, tetapi pulang karena budayanya. Alam adalah daya tarik pertama, budaya adalah alasan mereka kembali." — Rio, Manager Swastamita Coffee & Eatery

Yang membuat pengalaman ini begitu istimewa adalah panggungnya. Tidak ada dinding teater, tidak ada atap megah, hanya tribun terbuka yang menghadap langsung ke Danau Diatas dengan latar Gunung Talang. Ketika angin pegunungan berembus pelan dan cahaya senja menyelimuti permukaan danau, alam seolah menjadi bagian dari koreografi pertunjukan.

Bagi fotografer, momen ini menawarkan komposisi yang jarang ditemukan. Siluet penari berlatar langit jingga, refleksi cahaya di atas air, serta garis pegunungan Bukit Barisan membentuk panggung alami yang sulit ditandingi oleh ruang pertunjukan modern. Setiap akhir pekan, seni pertunjukan dan lanskap berpadu menjadi sebuah pengalaman visual yang bukan hanya indah untuk disaksikan, tetapi juga layak dikenang.

Di sinilah makna "Tarian di Tepian Danau" benar-benar terasa. Bukan hanya tentang gerakan para penari, melainkan tentang bagaimana budaya menemukan ruang baru untuk hidup—di antara kopi yang diseduh, senja yang perlahan turun, dan danau yang menjadi saksi bahwa tradisi tetap dapat berdansa mengikuti zaman.

cemara_p
a_coffee

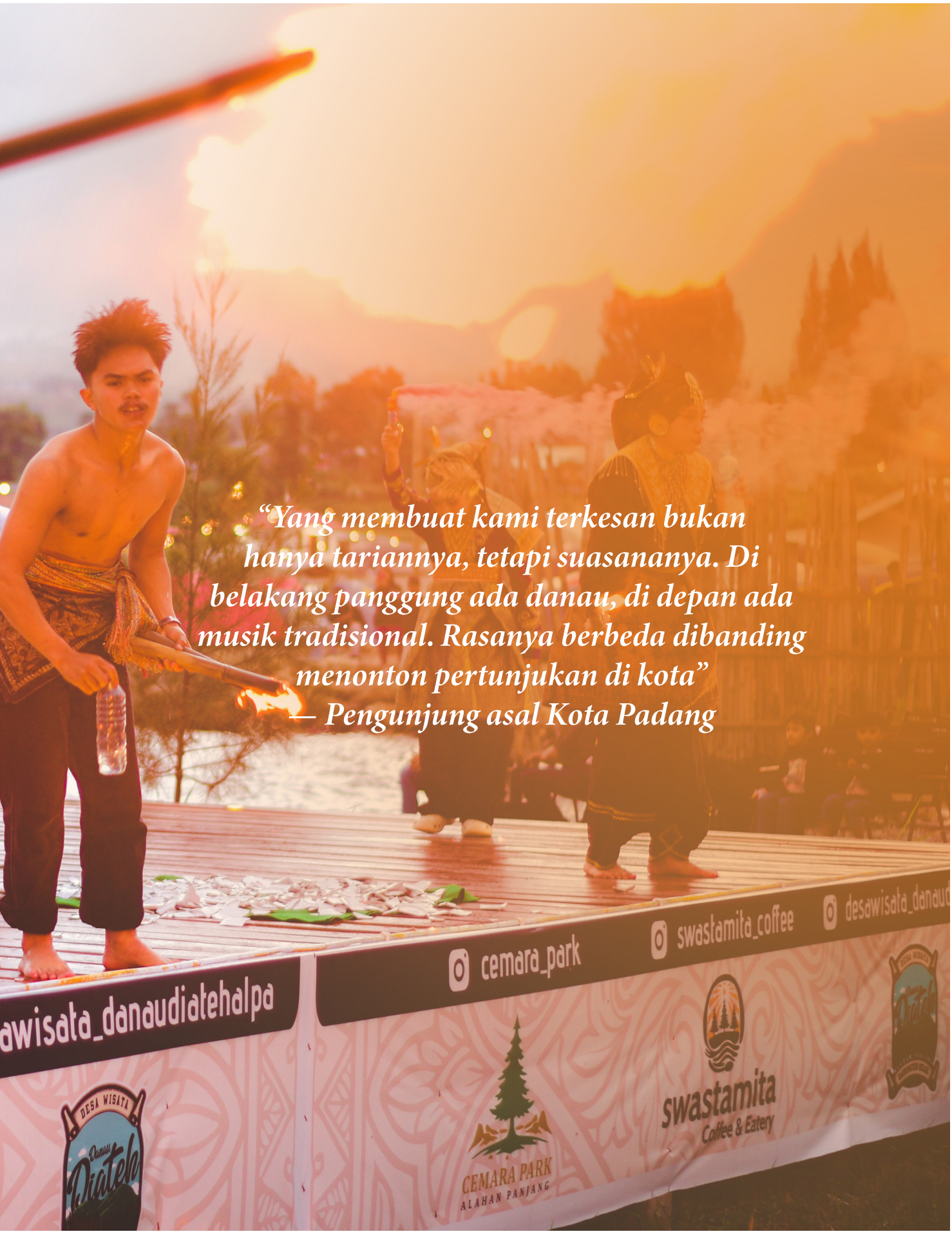

"Yang membuat kami terkesan bukan hanya tariannya, tetapi suasananya. Di belakang panggung ada danau, di depan ada musik tradisional. Rasanya berbeda dibanding menonton pertunjukan di kota"
— Pengunjung asal Kota Padang

Cafe

Pilihan Dengan View Terbaik

Oleh: Nyken Olghi Bethslina

Dalam beberapa tahun terakhir, Alahan Panjang mengalami perubahan yang menarik. Kawasan yang selama ini dikenal sebagai sentra hortikultura dan gerbang menuju Danau Kembar kini berkembang menjadi salah satu destinasi wisata alam yang paling diminati di Sumatera Barat. Selain panorama pegunungan, danau, dan udara yang sejuk, tumbuh pula budaya baru dalam menikmati perjalanan: berhenti sejenak di sebuah kafe untuk menikmati lanskap. Perkembangan ini sejalan dengan meningkatnya minat wisatawan terhadap pengalaman (experience-based tourism), di mana suasana dan pemandangan menjadi bagian penting dari perjalanan. Jika dahulu wisatawan hanya singgah untuk berfoto di Danau Diatas atau Danau Dibawah, kini mereka menghabiskan lebih banyak waktu menikmati panorama sambil menyeruput kopi lokal atau menyantap hidangan khas Minangkabau. Kehadiran kafe-kafe baru di Alahan Panjang bukan sekadar menjawab kebutuhan kuliner, tetapi juga menghadirkan cara baru untuk menikmati bentang alam dataran tinggi Solok.

Yang membuat kafe-kafe di Alahan Panjang berbeda adalah hubungan yang begitu erat dengan lanskap di sekitarnya. Sebagian besar dibangun mengikuti kontur perbukitan tanpa banyak mengubah karakter alam. Teras-teras terbuka diarahkan langsung ke Danau Diatas atau Danau Dibawah, sementara bangunan memanfaatkan material kayu, batu alam, dan bukaan kaca yang membiarkan cahaya pegunungan masuk sepanjang hari. Alih-alih memisahkan pengunjung dari alam, desainnya justru mengajak mereka menjadi bagian dari pemandangan.

Dalam edisi ini, kami memilih empat tempat yang masing-masing menawarkan karakter berbeda. Solok Radjo menghadirkan pengalaman menikmati Danau Diatas dari tiga tingkat bangunan yang langsung menghadap air. Pabrik Kopi Solok Radjo mengajak pengunjung melihat proses sangrai kopi dalam ruang modern yang berpadu dengan industri lokal. Swastamita Coffee & Eatery menghadirkan perpaduan kopi, matahari terbenam, dan pertunjukan budaya Minangkabau setiap akhir pekan. Mitra Resort menawarkan sudut pandang dari atas bukit dengan panorama Danau Dibawah yang luas dan dramatis.

tempat ini memiliki satu kesamaan: mereka memanfaatkan keindahan alam tanpa menggesernya menjadi sekadar latar dekoratif. Danau, pegunungan, kabut, serta hamparan pertanian tetap menjadi tokoh utama. Kafe hadir sebagai ruang untuk menikmati semua itu dengan lebih nyaman, sekaligus menjadi jembatan yang mempertemukan wisatawan dengan karakter khas Alahan Panjang.

Solok Radjo

Di tepian Danau Diatas, terdapat sebuah tempat yang telah menjadi salah satu ikon wisata baru Alahan Panjang: Solok Radjo Danau Diatas.

Kafe ini bukan hanya dikenal sebagai tempat menikmati kopi arabika khas Solok, tetapi juga sebagai ruang untuk menikmati lanskap dataran tinggi yang menjadi identitas Kabupaten Solok. Dengan lokasi yang langsung menghadap danau dan dikelilingi Pegunungan Bukit Barisan, Solok Radjo menghadirkan pengalaman yang menggabungkan cita rasa kopi, panorama alam, dan suasana pegunungan dalam satu destinasi. Kawasan Danau Diatas sendiri merupakan salah satu daya tarik utama Desa Wisata Alahan Panjang yang terus berkembang sebagai destinasi wisata alam unggulan Sumatera Barat.

Secara arsitektur, Solok Radjo mengusung konsep tropis minimalis dengan dominasi material kayu, baja, dan kaca. Bangunan bertingkat dirancang mengikuti kontur tepian danau sehingga setiap lantai memiliki sudut pandang yang berbeda terhadap lanskap. Area lantai pertama menjadi pusat pelayanan, tempat pengunjung memesan kopi dan makanan sambil menikmati panorama yang terbuka ke arah danau. Lantai kedua menghadirkan ruang yang lebih luas dan nyaman untuk keluarga maupun rombongan, sedangkan lantai ketiga menjadi area favorit karena seluruh tempat duduk berada di ruang terbuka. Dari sini, pengunjung dapat menikmati panorama Danau Diatas tanpa halangan sekaligus mengabadikan pemandangan dari berbagai sudut.

"Solok Radjo mengusung konsep tropis minimalis dengan dominasi material kayu, baja, dan kaca. Bangunan bertingkat dirancang mengikuti kontur tepian danau sehingga setiap lantai memiliki sudut pandang yang berbeda terhadap lanskap"

Keunggulan terbesar Solok Radjo terletak pada hubungan yang sangat dekat antara bangunan dan lanskap. Dari balkon kafe, hamparan air Danau Diatas membentang luas hingga bertemu dengan deretan Bukit Barisan yang mengelilinginya. Pada pagi hari, kabut tipis perlahan turun dari lereng pegunungan menuju permukaan danau, menciptakan lapisan-lapisan putih yang bergerak mengikuti arah angin. Ketika matahari mulai meninggi, warna hijau perbukitan muncul semakin jelas, sementara pantulan cahaya di atas air menghadirkan panorama yang selalu berubah dari waktu ke waktu. Menjelang sore, suasana menjadi lebih hangat. Cahaya matahari yang rendah menyelimuti perbukitan dan permukaan danau dengan warna keemasan, menjadikan golden hour sebagai waktu favorit para fotografer dan wisatawan.

Bagi pencinta fotografi, Solok Radjo merupakan salah satu titik pandang terbaik untuk mengabadikan Danau Diatas. Komposisi lanskapnya menghadirkan unsur foreground, middle ground, dan background secara alami. Teras kayu, meja kafe, atau secangkir kopi dapat menjadi elemen depan, hamparan Danau Diatas menjadi fokus utama, sedangkan siluet Pegunungan Bukit Barisan dan langit menjadi latar belakang yang memperkuat kedalaman visual. Saat permukaan danau tenang, refleksi pegunungan dan awan membentuk komposisi simetris yang menjadi daya tarik utama bagi fotografer lanskap.

Selain panorama, suasana di Solok Radjo juga hidup oleh aktivitas wisata di tepian danau. Dari lantai paling atas, pengunjung dapat melihat perahu wisata dan jetski yang melintas di permukaan air, menghadirkan dinamika di tengah lanskap yang tenang. Kombinasi aktivitas wisata dengan panorama alam menjadikan setiap kunjungan terasa berbeda. Tidak sedikit pengunjung yang datang bukan hanya untuk menikmati kopi, tetapi juga menghabiskan waktu berjam-jam menikmati perubahan cahaya, kabut, dan suasana Danau Diatas.

Nama Solok Radjo sendiri telah lama dikenal sebagai salah satu produsen kopi arabika berkualitas dari Kabupaten Solok. Melalui koperasi yang berdiri sejak 2014, Solok Radjo mengembangkan rantai produksi kopi dari hulu hingga hilir, mendampingi petani lokal sekaligus membawa kopi Alahan Panjang ke pasar nasional dan internasional. Kehadiran kafe di tepian danau menjadi perpanjangan dari cerita tersebut: tempat di mana pengunjung tidak hanya mencicipi kopi, tetapi juga menikmati lanskap tempat kopi itu berasal.

Berbagai ulasan pengunjung di Google Maps menempatkan Solok Radjo sebagai salah satu kafe dengan panorama terbaik di Alahan Panjang. Banyak wisatawan memuji perpaduan antara kualitas kopi, udara pegunungan yang sejuk, pelayanan yang ramah, serta pemandangan Danau Diatas yang dapat

dinikmati dari setiap lantai bangunan. Dengan ratusan ulasan dan penilaian tinggi, kafe ini telah menjadi salah satu tujuan favorit bagi wisatawan yang ingin menikmati Alahan Panjang dari sudut pandang yang berbeda.

Pada akhirnya, Solok Radjo bukan hanya tempat menikmati secangkir kopi. Ia menjadi ruang untuk memperlambat langkah, mengamati kabut yang bergerak di atas danau, mendengar desir angin pegunungan, dan menyaksikan bagaimana alam perlahan berubah dari pagi hingga senja. Di sinilah secangkir kopi menjadi lebih bermakna—karena setiap teguknya ditemani panorama Danau Diatas yang menjadikan pengalaman bersantai terasa begitu khas dan sulit dilupakan.

Swastamita

Coffee & Eatery

Berada tepat di tepian Danau Diatas, Swastamita Coffee & Eatery menghadirkan pengalaman yang berbeda dari kafe-kafe lain di Alahan Panjang. Jika sebagian besar tempat menawarkan panorama dan secangkir kopi sebagai daya tarik utama, Swastamita melangkah lebih jauh dengan memadukan budaya, pertanian, dan pariwisata menjadi satu pengalaman yang utuh. Konsep inilah yang menjadikan Swastamita bukan sekadar tempat bersantai, tetapi ruang tempat lanskap alam dan identitas Minangkabau saling menghidupkan. Kawasan Alahan Panjang sendiri memang terus berkembang sebagai desa wisata dataran tinggi yang menggabungkan keindahan alam, agrowisata, dan atraksi budaya.

Nama Swastamita berasal dari bahasa Sanskerta yang berarti matahari terbenam. Nama tersebut bukan dipilih tanpa alasan. Dari area terbuka kafe, pengunjung dapat menyaksikan matahari perlahan tenggelam di balik perbukitan Bukit Barisan, sementara cahaya keemasan memantul di permukaan Danau Diatas. Di kejauhan, siluet Gunung Talang menjadi latar yang melengkapi panorama. Setiap sore, perubahan warna langit dari biru menuju jingga, merah muda, hingga ungu menghadirkan pertunjukan alam yang selalu berbeda. Tidak mengherankan jika banyak pengunjung datang menjelang senja hanya untuk menikmati momen singkat yang sulit ditemukan di tempat lain.

Secara arsitektur, Swastamita mengusung konsep yang sederhana namun menyatu dengan alam. Area indoor yang luas memberikan kenyamanan ketika udara pegunungan terasa terlalu dingin, sementara area outdoor dirancang terbuka menghadap langsung ke danau sehingga panorama menjadi bagian dari pengalaman bersantap. Bangunan tidak mendominasi lanskap, melainkan membiarkan danau, pegunungan, dan langit menjadi elemen utama. Pengunjung seolah diajak duduk di sebuah teras besar yang menghadap salah satu panorama terbaik di



Alahan Panjang.

Menurut Rio, Manager Swastamita Coffee & Eatery, tempat ini dibangun pada Oktober 2025 dan mulai beroperasi pada Januari 2026 dengan membawa tiga pilar utama, yaitu budaya, pertanian, dan pariwisata. Filosofi tersebut diwujudkan melalui penggunaan kopi arabika lokal sebagai identitas kuliner, pertunjukan seni tradisional sebagai identitas budaya, serta panorama Danau Diatas sebagai kekuatan wisata.

Kopi yang disajikan di Swastamita menggunakan 100 persen biji arabika dari dataran tinggi Solok dengan pendekatan specialty roasting. Udara sejuk pegunungan menjadi pasangan alami bagi karakter kopi yang memiliki tingkat keasaman cerah, aroma floral, dan cita rasa yang bersih. Menyeruput secangkir kopi sambil memandang hamparan Danau Diatas memberikan pengalaman yang tidak hanya dinikmati melalui rasa, tetapi juga melalui suasana yang mengelilinginya.

Namun, yang benar-benar membedakan Swastamita adalah komitmennya terhadap pelestarian budaya Minangkabau. Setiap Sabtu dan Minggu, panggung terbuka yang menghadap langsung ke danau menjadi tempat berlangsungnya pertunjukan tari tradisional. Dengan tribun berkapasitas sekitar 500 penonton, pengunjung dapat menikmati Tari Pasambahan, Tari Piring, Randai, hingga pertunjukan silek dalam suasana alam terbuka. Iringan talempong dan gandang berpadu dengan semilir angin pegunungan, menciptakan pengalaman yang tidak ditemukan di kafe pada umumnya.

Swastamita juga bekerja sama dengan komunitas seni dan organisasi desa wisata untuk memastikan pertunjukan budaya terus berlangsung secara berkelanjutan. Bagi Rio, panggung tersebut bukan sekadar hiburan bagi wisatawan, tetapi juga ruang belajar bagi generasi muda agar seni tradisional tetap hidup di tengah berkembangnya pariwisata.

Dari perspektif fotografi, Swastamita merupakan salah satu lokasi terbaik untuk mengabadikan lanskap Danau Diatas. Area duduk yang bertingkat memungkinkan fotografer mendapatkan berbagai sudut pandang tanpa terhalang bangunan. Saat golden hour, cahaya matahari menyapu permukaan danau dengan warna keemasan, sementara siluet Gunung Talang memperkuat komposisi lanskap. Ketika malam mulai turun, lampu-lampu di area kafe memantul di atas air, menghadirkan suasana yang hangat dan romantis. Tidak mengherankan jika banyak pengunjung membagikan pengalaman mereka melalui Instagram, TikTok, maupun ulasan Google

yang menyoroti panorama, suasana, serta konsep budaya yang dianggap unik.

Selain menikmati kopi dan pertunjukan seni, pengunjung juga dapat mencoba paddle board, bersantai di area tepian danau, atau melanjutkan perjalanan ke area camping dan penginapan yang masih berada dalam satu kawasan. Fasilitas parkir yang luas, toilet umum, ruang duduk yang nyaman, serta akses langsung ke danau membuat Swastamita menjadi destinasi yang dapat dinikmati oleh keluarga, pasangan, maupun komunitas.

Pada akhirnya, Swastamita Coffee & Eatery bukan hanya tentang secangkir kopi yang nikmat atau panorama yang indah. Tempat ini memperlihatkan bagaimana sebuah kafe dapat menjadi ruang yang menghubungkan alam, budaya, dan masyarakat dalam satu pengalaman. Di sinilah setiap sore bukan sekadar penutup hari, melainkan sebuah pertunjukan ketika matahari tenggelam, tarian tradisional dimulai, kopi hangat disajikan, dan Danau Diatas menjadi panggung alami yang menyatukan semuanya.

"Kami ingin pengunjung datang bukan hanya karena pemandangannya, tetapi juga mengenal budaya dan kopi yang tumbuh dari tanah Alahan Panjang. Alam menjadi pintu masuk, budaya menjadi pengalaman yang mereka bawa pulang."
— Rio, Manager Swastamita Coffee & Eatery

Swastamita menghadirkan hampir semua elemen yang dibutuhkan dalam fotografi lanskap. Danau menjadi middle ground. Gunung Talang menjadi background. Area duduk, secangkir kopi, atau siluet pengunjung menjadi foreground. Susunan tersebut menghasilkan komposisi visual yang sangat kuat. Saat golden hour, cahaya matahari menyinari sisi pegunungan dari samping sehingga tekstur lereng terlihat semakin dramatis. Kabut yang turun perlahan menciptakan lapisan visual (layering) yang memberikan kedalaman pada foto. Ketika malam tiba, lampu-lampu hangat di area kafe mulai menyala dan memantul di permukaan danau, menciptakan suasana yang intim sekaligus fotogenik. Tidak mengherankan jika Swastamita kini menjadi salah satu lokasi favorit bagi fotografer lanskap, kreator konten, hingga pasangan yang melakukan sesi foto pranikah.



PABRIK KOPI
SOLOK RADJO

Lebih dari sekadar kafe, Pabrik Kopi Solok Radjo mengajak pengunjung memahami bagaimana kopi arabika Alahan Panjang diproses, disangrai, hingga diseduh. Sebuah ruang yang mempertemukan industri kopi, edukasi, dan arsitektur modern di tengah sejuknya dataran tinggi Solok.

Bagi banyak orang, menikmati kopi berarti memesan secangkir minuman hangat lalu menghabiskan waktu bersama teman atau keluarga. Namun di Pabrik Kopi Solok Radjo, pengalaman tersebut dimulai jauh sebelum kopi tersaji di atas meja. Di tempat ini, setiap pengunjung diajak menyaksikan bagaimana perjalanan panjang sebuah biji kopi dimulai dari hasil panen petani hingga menjadi secangkir arabika yang siap dinikmati.

Terletak tidak jauh dari kawasan Solok Radjo Tepian Danau, bangunan ini menjadi wajah lain dari perkembangan industri kopi di Kabupaten Solok. Jika Solok Radjo Danau Diatas menawarkan panorama alam sebagai daya tarik utama, maka Pabrik Kopi Solok Radjo menghadirkan sisi yang lebih mendalam—memperlihatkan bagaimana kopi diproduksi, diproses, dan dihargai sebagai hasil kerja panjang para petani dataran tinggi.

Konsep inilah yang membuat tempat ini berbeda. Pengunjung tidak hanya menikmati kopi, tetapi juga memahami cerita yang tersimpan di balik setiap aroma dan rasa.

Sekilas, bangunan Pabrik Kopi Solok Radjo tampak berbeda dibandingkan bangunan tradisional yang banyak ditemui di kawasan Alahan Panjang. Desainnya mengusung pendekatan modern minimalis dengan garis-garis arsitektur yang bersih, penggunaan kaca berukuran besar, struktur baja, dan sentuhan kayu yang memberikan kesan hangat.

Dominasi material kaca memungkinkan cahaya alami masuk ke hampir seluruh ruang, menciptakan suasana yang terang sekaligus memperlihatkan aktivitas pengolahan kopi di dalamnya. Konsep ruang terbuka ini sengaja dirancang agar batas antara area produksi dan area pengunjung terasa lebih dekat. Dari meja tempat menikmati kopi, pengunjung dapat melihat langsung proses sangrai (roasting), pengemasan, hingga aktivitas para barista yang meracik berbagai metode seduh.

Bangunan terdiri atas dua lantai serta sebuah VIP Room yang dapat digunakan untuk pertemuan, diskusi, maupun kegiatan komunitas. Area duduk dirancang luas dengan perpaduan furnitur kayu dan elemen industrial yang memberikan kesan modern tanpa menghilangkan kehangatan ruang.
Fasilitas yang tersedia pun cukup lengkap, mulai dari area parkir yang luas, musala, toilet, akses Wi-Fi gratis, hingga ruang yang nyaman untuk bekerja maupun bersantai. Semua dirancang agar pengunjung dapat menikmati kopi dalam suasana yang tenang dan produktif.

Hal yang paling menarik dari Pabrik Kopi Solok Radjo adalah kesempatan melihat secara langsung bagaimana kopi diolah.

Tidak banyak kedai kopi yang membuka proses produksinya kepada pengunjung. Di sini, proses tersebut justru menjadi bagian dari pengalaman wisata. Mulai dari biji kopi hijau (green bean), proses penyortiran, penyangraian (roasting), pendinginan, hingga penggilingan dilakukan secara terbuka sehingga pengunjung dapat memahami bahwa secangkir kopi lahir melalui tahapan yang panjang dan penuh ketelitian.

Aroma kopi yang sedang disangrai memenuhi ruangan, menghadirkan wangi khas karamel, cokelat, dan rempah yang sulit ditemukan di tempat lain. Bagi pecinta kopi, pengalaman ini memberikan pemahaman baru bahwa rasa kopi tidak hanya ditentukan oleh varietasnya, tetapi juga oleh teknik sangrai, suhu, dan waktu pemrosesan.

Konsep "from farm to cup" atau "dari kebun hingga cangkir" menjadi inti dari pengalaman di tempat ini. Kopi yang dinikmati pengunjung berasal dari perkebunan masyarakat di dataran tinggi Solok, diproses di fasilitas yang sama, lalu diseduh oleh barista yang memahami karakter setiap biji kopi. Dengan demikian, setiap cangkir tidak hanya menyajikan cita rasa, tetapi juga menghadirkan cerita tentang tanah vulkanik, iklim pegunungan, dan kerja keras para petani.

Kabupaten Solok telah lama dikenal sebagai salah satu penghasil kopi arabika berkualitas di Sumatera Barat. Perkebunan kopi tumbuh pada ketinggian lebih dari 1.400 meter di atas permukaan laut, memanfaatkan suhu dingin dan tanah vulkanik yang kaya mineral akibat aktivitas Gunung Talang.

Kondisi geografis tersebut menghasilkan kopi dengan karakter yang khas: tingkat keasaman yang cerah (bright acidity), aroma bunga dan buah-buahan (floral and fruity notes), serta rasa manis alami yang bersih (clean finish). Karakter inilah yang menjadikan kopi Solok Radjo dikenal tidak hanya di pasar nasional, tetapi juga mulai diperkenalkan ke pasar internasional melalui berbagai pameran dan jaringan ekspor.

Melalui Pabrik Kopi Solok Radjo, identitas kopi Alahan Panjang tidak lagi berhenti pada hasil panen. Ia berkembang menjadi bagian dari edukasi dan promosi daerah. Pengunjung tidak hanya mengetahui bahwa Solok menghasilkan kopi berkualitas, tetapi juga memahami mengapa kualitas tersebut dapat tercipta.

Dalam beberapa tahun terakhir, Pabrik Kopi Solok Radjo juga berkembang menjadi ruang berkumpul bagi berbagai kalangan. Mahasiswa, pekerja kreatif, komunitas fotografi, hingga wisatawan menjadikan tempat ini sebagai lokasi favorit untuk berdiskusi, bekerja, maupun menikmati suasana pegunungan.

Berbagai ulasan di Google Maps, Instagram, dan TikTok banyak menyoroti desain bangunan yang modern, kebersihan area, pelayanan yang ramah, serta kualitas kopi yang konsisten. Banyak pengunjung menyebut tempat ini sebagai salah satu kedai kopi paling estetik di Alahan Panjang karena berhasil memadukan suasana industrial dengan lanskap pegunungan yang hijau. Interiornya yang didominasi garis-garis sederhana, pencahayaan alami, dan elemen kayu juga menjadikannya lokasi favorit untuk fotografi maupun pembuatan konten digital.

Namun, di balik estetika tersebut, nilai utama yang ditawarkan tetaplah edukasi. Pengunjung diajak memahami bahwa secangkir kopi yang mereka nikmati merupakan hasil dari kerja panjang petani, pengolah, roaster, hingga barista. Setiap tahapan memiliki peran penting dalam menjaga kualitas cita rasa.

MITRA RESORT

Berdiri di lereng perbukitan Nagari Batu Dalam, Mitra Resort menghadirkan panorama Danau Dibawah dari sudut pandang yang berbeda. Perpaduan vila modern, kafe terbuka, kolam renang infinity, dan lanskap pegunungan menjadikan tempat ini sebagai salah satu lokasi terbaik untuk menikmati dataran tinggi Alahan Panjang.

Tidak semua destinasi menawarkan kesempatan untuk melihat sebuah danau dari ketinggian. Sebagian besar wisatawan menikmati Danau Dibawah dari tepian air, namun Mitra Resort justru mengajak pengunjung naik lebih tinggi, menuju lereng perbukitan di Nagari Batu Dalam, Kecamatan Danau Kembar. Dari sinilah bentang alam Danau Dibawah terlihat utuh—hamparan air yang tenang, perbukitan Bukit Barisan yang mengelilinginya, serta petak-petak lahan hortikultura yang membentuk mozaik hijau khas Alahan Panjang.

Sejak memasuki kawasan resort, kesan pertama yang

langsung terasa adalah suasana yang lapang dan terbuka. Bangunan vila disusun mengikuti kontur bukit sehingga setiap unit memiliki orientasi menghadap langsung ke arah danau. Pendekatan ini membuat lanskap menjadi elemen utama dalam desain, bukan sekadar latar belakang. Setiap teras, balkon, dan jendela dirancang untuk membingkai panorama alam, menghadirkan pengalaman yang membuat pengunjung selalu merasa dekat dengan pegunungan dan danau.

Secara arsitektur, Mitra Resort mengusung gaya modern tropis dengan dominasi warna putih, material kayu, dan bukaan kaca berukuran besar. Bangunan yang sederhana namun elegan berpadu harmonis dengan lanskap sekitarnya tanpa menghilangkan karakter alami kawasan. Area kafe berada di posisi yang lebih tinggi dibandingkan deretan vila, sehingga memberikan sudut pandang yang lebih luas terhadap Danau Dibawah. Bahkan dari lantai atas dan area rooftop, pengunjung dapat menikmati panorama hampir 180 derajat yang membentang dari danau hingga deretan Bukit Barisan. Ulasan wisata menyebut posisi kafe ini sebagai salah satu keunggulan utama karena memungkinkan pengunjung menikmati panorama sambil bersantai tanpa harus menginap.

Salah satu elemen yang paling ikonik adalah kolam renang infinity yang menghadap langsung ke lanskap Danau Dibawah. Dari sudut tertentu, garis air kolam seolah menyatu dengan permukaan danau di kejauhan, menciptakan ilusi visual yang dramatis. Ketika kabut pagi masih menggantung di atas lembah, kolam, danau, dan langit tampak menyatu dalam satu lapisan warna biru keabu-abuan yang sangat fotogenik. Inilah alasan mengapa banyak fotografer maupun kreator konten memilih datang pada pagi hari untuk mengabadikan suasana tersebut.

Pemandangan dari Mitra Resort terus berubah mengikuti waktu. Saat matahari terbit, sinar pertama perlahan menyapu lereng-lereng bukit dan memunculkan warna hijau yang segar pada kebun-kebun sayur di sekitar resort. Kabut tipis bergerak perlahan di atas permukaan danau, memberikan kedalaman visual yang memperkuat karakter lanskap pegunungan. Menjelang siang, panorama menjadi lebih terang dan memperlihatkan dengan jelas aktivitas masyarakat di kawasan sekitar—petani yang bekerja di ladang, kendaraan yang melintas di jalan pegunungan, hingga perkampungan kecil yang tersebar di lereng.



Menjelang sore, suasana kembali berubah. Cahaya matahari yang lebih rendah menciptakan bayangan panjang di perbukitan dan menghadirkan gradasi warna hangat di permukaan Danau Dibawah. Dari area kafe maupun rooftop, pengunjung dapat menikmati golden hour yang menjadi waktu favorit untuk bersantai sambil menikmati kopi atau hidangan khas Minangkabau. Banyak pengunjung dalam ulasan Google menggambarkan suasana ini sebagai tenang, nyaman, dan cocok untuk melepas penat dari rutinitas perkotaan.

Dari perspektif fotografi, Mitra Resort menawarkan komposisi yang sangat kuat. Lanskapnya memiliki layering alami: taman dan area resort sebagai foreground, Danau Dibawah sebagai middle ground, dan deretan Bukit Barisan sebagai background. Pola lahan hortikultura di lereng bukit menambah tekstur visual yang memperkaya komposisi foto. Ketika awan rendah mulai turun, lapisan kabut menciptakan suasana dramatis yang sering menjadi ciri khas fotografi dataran tinggi Sumatera Barat.

Selain menawarkan panorama, Mitra Resort juga menjadi tempat yang ideal untuk menikmati ritme kehidupan Alahan Panjang yang lebih lambat. Tidak ada hiruk-pikuk perkotaan, hanya suara angin pegunungan, kicauan burung, dan sesekali aktivitas masyarakat di kejauhan. Suasana seperti inilah yang membuat banyak pengunjung memilih menghabiskan waktu lebih lama, baik untuk menginap, menikmati secangkir kopi, maupun sekadar duduk menyaksikan perubahan cahaya di atas Danau Dibawah.

Berbagai ulasan di Google Maps menyoroti kebersihan kawasan, pelayanan yang ramah, desain bangunan yang modern, serta panorama yang menjadi daya tarik utama. Banyak wisatawan menyebut Mitra Resort sebagai salah satu lokasi terbaik untuk menikmati Danau Dibawah dari ketinggian, terutama bagi mereka yang mencari suasana tenang dengan fasilitas yang nyaman.

Pada akhirnya, Mitra Resort menawarkan sesuatu yang berbeda dari destinasi lain di Alahan Panjang. Tempat ini mengajarkan bahwa keindahan sebuah danau tidak hanya dinikmati dari tepian air, tetapi juga dari kejauhan—ketika seluruh bentang alam dapat dipandang dalam satu bingkai. Dari atas bukit, Danau Dibawah bukan lagi sekadar objek wisata, melainkan bagian dari lanskap

dataran tinggi yang memperlihatkan hubungan antara alam, pertanian, dan kehidupan masyarakat Solok. Di sinilah setiap pagi menghadirkan kabut, setiap sore menghadirkan cahaya keemasan, dan setiap kunjungan selalu menyisakan alasan untuk kembali.

Satu Hari Bersama Petani Teh

Oleh: Ibra Al Ikhsan

Sebelum matahari muncul di balik Pegunungan Bukit Barisan, para petani teh di Kayu Jao telah memulai hari mereka. Di tengah udara pegunungan yang dingin, setiap pucuk daun dipetik dengan ketelitian, meneruskan tradisi yang telah hidup hampir satu abad di dataran tinggi Solok.

Dari kejauhan, hamparan hijau Kebun Teh Kayu Jao tampak tenang dan nyaris tanpa aktivitas. Namun ketika matahari mulai muncul dari balik Pegunungan Bukit Barisan, suasana perlahan berubah. Udara pegunungan yang masih dipenuhi embun menjadi penanda dimulainya rutinitas para pekerja kebun. Satu per satu mereka berjalan menyusuri jalan setapak di antara barisan tanaman teh sambil membawa peralatan panen di bahu. Di balik lanskap yang selama ini dinikmati wisatawan, terdapat ritme pekerjaan yang telah berlangsung selama puluhan tahun dan menjadi denyut kehidupan kawasan ini.

Berbeda dengan masa lalu ketika seluruh pucuk teh dipetik menggunakan tangan, sebagian besar proses panen di Kebun Teh Kayu Jao kini telah menggunakan mesin pemetik teh portabel. Mesin ini dioperasikan oleh dua orang pekerja yang berdiri berhadapan sambil memegang kedua sisi alat. Di bagian tengah terdapat bilah pemotong yang bergerak cepat, sementara kantong penampung berada tepat di belakang mesin untuk menampung pucuk teh yang telah dipetik.

Dari kejauhan, gerakan mereka tampak seperti sebuah tarian yang mengikuti lekuk perbukitan. Langkah demi langkah dilakukan dengan irama yang sama agar tinggi pangkasan tetap seragam. Mesin bergerak perlahan menyapu permukaan tanaman, memotong pucuk-pucuk muda yang siap dipanen tanpa merusak tunas baru yang akan tumbuh pada musim berikutnya.

Meski menggunakan teknologi sederhana, proses ini tetap membutuhkan keterampilan dan pengalaman. Operator mesin harus mampu menjaga keseimbangan alat di atas permukaan tanaman yang tidak selalu rata. Sedikit saja posisi mesin terlalu rendah, daun tua ikut terpotong sehingga kualitas hasil panen menurun. Sebaliknya, jika terlalu tinggi, banyak pucuk muda yang tertinggal dan mengurangi produktivitas kebun. Karena itu, pengalaman para pekerja tetap menjadi faktor utama dalam menghasilkan panen yang berkualitas.



Suara mesin yang berdengung pelan berpadu dengan desir angin pegunungan menciptakan suasana kerja yang khas. Tidak terdengar hiruk-pikuk seperti di kawasan industri. Yang terdengar hanyalah percakapan singkat antarpekerja, langkah kaki di atas tanah yang lembap, serta bunyi dedaunan yang bergesekan ketika mesin melintas di atas hamparan teh.

Dalam satu hari, satu tim pemetik mampu memanen ratusan kilogram pucuk teh segar, tergantung kondisi cuaca dan tingkat pertumbuhan tanaman. Setelah kantong penampung penuh, daun-daun teh segera dikumpulkan ke dalam karung besar sebelum dibawa menuju tempat penimbangan. Kecepatan menjadi faktor penting karena daun teh harus segera diproses agar kualitas aroma, warna, dan kandungan senyawanya tetap terjaga.

Di sela-sela aktivitas panen, para pekerja sesekali berhenti menikmati secangkir teh hangat sambil memandang hamparan kebun yang seolah tidak berujung. Momen sederhana ini memperlihatkan hubungan yang erat antara manusia dan lanskap yang telah mereka rawat selama bertahun-tahun. Bagi mereka, kebun teh bukan hanya tempat bekerja, tetapi juga ruang kehidupan yang diwariskan dari satu generasi ke generasi berikutnya.

Bagi wisatawan, menyaksikan aktivitas panen memberikan pengalaman yang berbeda dibanding sekadar menikmati pemandangan. Hamparan hijau yang sebelumnya terlihat seperti dekorasi alam kini memiliki cerita. Setiap barisan tanaman yang tersusun rapi merupakan hasil pemeliharaan yang dilakukan sepanjang tahun, sementara setiap pucuk teh yang dipanen menjadi awal dari perjalanan panjang sebelum akhirnya tersaji sebagai secangkir teh.

Dari perspektif fotografi, aktivitas panen menjadi salah satu momen paling menarik di Kebun Teh Kayu Jao. Siluet para pekerja yang bergerak di antara gelombang hijau perkebunan menghadirkan human interest yang memperkaya lanskap. Kehadiran manusia memberi skala pada luasnya perkebunan sekaligus menunjukkan bahwa keindahan yang dinikmati wisatawan tidak lahir begitu saja, melainkan merupakan hasil kerja keras yang berlangsung setiap hari.

Ketika matahari mulai meninggi, aktivitas panen pun perlahan selesai. Karung-karung berisi pucuk teh diangkut menuju pabrik pengolahan, sementara para pekerja kembali menuruni lereng dengan langkah yang lebih ringan. Hamparan hijau kembali terlihat tenang seperti semula, seolah tidak pernah terjadi aktivitas apa pun. Namun di balik ketenangan itu, ribuan pucuk teh telah memulai perjalanan baru—dari lereng Kayu Jao menuju proses pengolahan, hingga akhirnya menjadi secangkir teh yang dinikmati oleh banyak orang.

Di Balik Kabut Gunung Talang

By: Ibra Al Ikhsan

"Dengan ketinggian sekitar 2.597 meter di atas permukaan laut, Gunung Talang menjadi salah satu destinasi pendakian favorit di Sumatera Barat. Jalur Bukik Bulek menawarkan rute yang relatif bersahabat bagi pendaki pemula maupun berpengalaman, menyuguhkan panorama hutan pegunungan, hamparan kabut, hingga kawah aktif yang menjadi ciri khas gunung api ini. Dalam sehari, perjalanan menuju puncak dapat ditempuh sambil menikmati berbagai lanskap yang terus berubah di setiap pos pemberhentian."



Gunung Talang
Foto Oleh: Ibra Al Ikhsan

Menyusuri Jalur Bukik Bulek Menuju 2.597 MDPL

Tidak semua perjalanan harus dimulai dengan langkah yang terburu-buru. Di Gunung Talang, perjalanan justru dimulai dengan udara pagi yang begitu dingin dan kabut tipis yang perlahan turun menyelimuti lereng gunung. Tepat pukul 06.00 WIB, kami memulai pendakian melalui jalur Bukik Bulek, salah satu jalur pendakian yang paling populer menuju puncak Gunung Talang. Jalur ini dikenal memiliki akses yang mudah dijangkau dari Alahan Panjang serta menawarkan waktu tempuh yang relatif singkat dibandingkan jalur lainnya.

Sebelum memulai pendakian, setiap pendaki diwajibkan melakukan registrasi di pos pendakian. Biaya masuk sebesar Rp20.000 per orang sudah termasuk biaya parkir kendaraan. Bagi pendaki yang ingin menghemat tenaga di awal perjalanan, tersedia jasa ojek menuju Pos 1 dengan tarif sekitar Rp35.000 per orang. Opsi ini cukup diminati karena memangkas waktu berjalan sekaligus memberikan kesempatan untuk lebih menikmati jalur pendakian di bagian atas yang menyuguhkan panorama terbaik. Dengan membawa perlengkapan pribadi, logistik, dan bekal sederhana, total biaya yang kami keluarkan selama perjalanan berkisar Rp300.000, termasuk transportasi lokal, tiket masuk, ojek, makanan, minuman, serta kebutuhan pendakian lainnya. Gunung Talang menjadi salah satu gunung dengan biaya pendakian yang relatif terjangkau, namun menawarkan pengalaman yang tidak kalah menarik dibandingkan gunung-gunung lain di Sumatera.

Selepas Pos 1, jalur mulai didominasi tanjakan yang lebih menantang. Vegetasi hutan pegunungan menghadirkan suasana yang teduh dengan pepohonan tinggi dan lumut yang menempel di batang-batang pohon. Semakin tinggi kami mendaki, kabut semakin sering datang dan pergi, menghadirkan atmosfer yang tenang sekaligus dramatis. Di beberapa titik, jalur berbatu mulai mendominasi, menandakan bahwa kami semakin dekat dengan kawasan vulkanik Gunung Talang.

Sekitar pukul 09.00 WIB, kami tiba di kawasan Cadas, salah satu titik istirahat favorit para pendaki. Hamparan batuan vulkanik terbuka menghadirkan panorama yang luas ke arah lembah Alahan Panjang. Dari sini, bentangan Bukit Barisan tampak memanjang di kejauhan, sementara awan bergerak perlahan menutupi sebagian danau di bawahnya. Kami memanfaatkan waktu untuk beristirahat, menikmati bekal yang telah dibawa dari bawah, sekaligus mengisi kembali tenaga sebelum melanjutkan perjalanan menuju puncak. Di kawasan ini, waktu seakan berjalan lebih lambat. Udara yang dingin, semilir angin pegunungan, dan panorama tanpa batas membuat siapa pun betah berlama-lama menikmati keindahan alam.

Tepat pukul 11.00 WIB, setelah beristirahat dan menikmati panorama di kawasan Cadas, perjalanan kembali dilanjutkan menuju puncak Gunung Talang. Perlahan, karakter jalur pendakian mulai berubah. Pepohonan yang sebelumnya menaungi jalur semakin jarang ditemui, berganti dengan semak belukar, rerumputan pegunungan, dan hamparan batuan vulkanik yang mendominasi lanskap. Tanah yang semula lembap dan dipenuhi akar pepohonan kini berubah menjadi jalur berbatu dengan kemiringan yang lebih curam. Setiap langkah terasa lebih berat, bukan hanya karena kontur medan yang menanjak, tetapi juga karena udara pegunungan yang semakin dingin dan tipis seiring bertambahnya ketinggian.

Semakin mendekati kawasan puncak, vegetasi mulai memperlihatkan perubahan yang cukup drastis. Pohon-pohon tinggi perlahan menghilang, menyisakan tanaman perdu yang mampu bertahan di lingkungan vulkanik dengan suhu yang lebih rendah. Di beberapa titik, bebatuan berwarna

Gunung Talang
Foto Oleh: Ibra Al Ikhsan

keabu-abuan tampak berserakan sebagai jejak aktivitas geologi yang telah membentuk Gunung Talang selama ribuan tahun. Sesekali aroma belerang terbawa embusan angin, menjadi penanda bahwa kawasan kawah aktif sudah tidak lagi jauh. Bau khas tersebut semakin terasa kuat setiap kali angin bertiup dari arah puncak, mengingatkan para pendaki bahwa mereka sedang berada di salah satu gunung api aktif di Sumatera Barat.

Kabut yang sejak pagi setia menemani perjalanan kini turun semakin tebal. Dalam hitungan menit, jarak pandang dapat berubah secara drastis. Lanskap yang semula terbuka perlahan menghilang di balik lapisan putih yang bergerak mengikuti arah angin. Siluet para pendaki di depan hanya tampak beberapa meter sebelum kembali ditelan kabut. Namun justru di sinilah pesona Gunung Talang terasa paling kuat. Kabut tidak sekadar menutupi pemandangan, melainkan membentuk suasana yang memberikan karakter tersendiri pada jalur pendakian. Cahaya matahari yang berusaha menembus lapisan kabut menciptakan gradasi lembut, sementara bayangan pepohonan dan batuan vulkanik tampak samar membentuk komposisi yang dramatis. Setiap langkah menghadirkan rasa penasaran akan pemandangan berikutnya, karena alam terus berubah tanpa dapat diprediksi.

Di tengah suasana yang sunyi, satu-satunya suara yang terdengar hanyalah embusan angin pegunungan, gesekan sepatu dengan bebatuan, dan sesekali percakapan singkat antarpendaki yang saling menyemangati. Tidak ada hiruk-pikuk kota, tidak ada suara kendaraan, hanya lanskap vulkanik yang membentang luas dengan segala kesederhanaannya. Momen seperti ini memberikan kesempatan untuk benar-benar menikmati perjalanan, merasakan setiap tarikan napas, serta menyadari betapa kecilnya manusia di hadapan bentang alam yang telah terbentuk melalui proses geologi selama jutaan tahun.

Beberapa saat kemudian, jalur membawa kami memasuki kawasan yang dikenal sebagai Hutan Mati. Pepohonan-pohon kering berdiri tegak tanpa dedaunan, membentuk siluet yang kontras dengan kabut putih yang terus bergerak di antara batang-batangnya. Pemandangan ini menghadirkan kesan yang unik—sunyi, dramatis, sekaligus memukau. Pohon-pohon tersebut menjadi saksi bisu aktivitas vulkanik Gunung Talang yang pernah mengubah bentang alam di sekitarnya. Bagi para fotografer, Hutan Mati merupakan salah satu lokasi paling ikonik di jalur pendakian ini. Perpaduan antara batang pohon yang menghitam, tanah vulkanik, kabut tebal, dan cahaya alami menghasilkan lanskap yang penuh tekstur dan atmosfer, seolah membawa pendaki memasuki dunia lain yang hanya dapat ditemukan di lereng Gunung Talang. Di titik inilah perjalanan terasa bukan lagi sekadar pendakian menuju puncak, melainkan pengalaman menyelami kisah panjang alam yang terus hidup melalui perubahan dan waktu.

Di Balik Kabut Gunung Talang

Gunung Talang
Foto Oleh: Ibra Al Ikhsan



Volume 01

Alahan

Setiap Perjalanan Selalu Menyisakan Cerita

Alahan Panjang bukan sekadar sebuah destinasi di dataran tinggi Kabupaten Solok. Di balik kabut yang menyelimuti pegunungan, hamparan ladang bawang yang membentang luas, dan tenangnya Danau Kembar, tersimpan kisah tentang alam yang membentuk kehidupan, budaya yang terus diwariskan, serta masyarakat yang hidup berdampingan dengan bentang alamnya.

Kami percaya bahwa setiap lanskap menyimpan cerita, setiap perjalanan menghadirkan pengalaman, dan setiap pembaca dapat menjadi bagian dari upaya mengenal sekaligus menjaga warisan alam Indonesia.

© 2026 Ibra Al Ikhsan

alahan.mag